

PLNÁ MOC PRO ZASTOUPENÍ PŘI STAVEBNÍM ŘÍZENÍ

Město Česká Lípa, se sídlem Česká Lípa, nám. T.G.M. čp.1, IČ: 00260428
zastoupené starostkou města Ing. Jitkou Volfovou

tímto uděluje následující

PLNOU MOC

kterou zplnomocňuje

Ing. Davida Marečka, Ph.D., Hrnčířská 2985, 470 01 Česká Lípa, IČ: 023 65 197

zastupovat Město při inženýrské činnosti a při územním a stavebním řízení před stavebním úřadem v České Lípě pro stavbu „Opěrná zeď“ v ulici Jáchymovská, Česká Lípa“

Tato plná moc je udělena zejména pro následující úkony:

Podání, projednání a vydání potřebných žádostí a stanovisek o vydání územního souhlasu/rozhodnutí, stavebního povolení / ohlášení. Jednání s orgány státní správy, vlastníky sousedních pozemků, správců inženýrských sítí a třetími osobami.

Tato plná moc zaniká pravomocným rozhodnutím stavebního úřadu o vydání územního souhlasu/rozhodnutí, stavebního povolení / ohlášení.

V České Lípě dne:

Podpis za zmocnitele:

Ing. Jitka Volfová

starostka města Česká Lípa



Tuto plnou moc přijímá za zmocněnce v plném rozsahu:

DNE 26.5.2023

Ing. David Mareček, Ph.D.





Statik CL s.r.o.

Projekční a statická kancelář
Kancelář č.4.31, Hrnčířská 2985, 470 01 Česká Lípa
IČ: 023 65 197, DIČ: CZ02365197,
Telefon: +420 605 827 179
e-mail: marecek@statik-cl.cz, www.statik-cl.cz

Akce:

Opěrná zeď v ulici Jáchymovská, Česká Lípa

DOKUMENTACE PRO VYDÁNÍ SPOLEČNÉHO POVOLENÍ

PLÁN KONTROLNÍCH PROHLÍDEK STAVBY

- a) Převzetí staveniště
- b) Demolice stávajícího provizorního ochranného oplocení kolem stávající železobetonové monolitické opěrné zdi, odtěžení provizorního valu před opěrnou zdí
- c) Kontrola provádění výkopových prací
- d) Kontrola provádění založení opěrné zdi gabionů
- e) Kontrola provádění dříku opěrné zdi gabionů
- f) Kontrola provádění drenáží, povrchového odvodnění a dešťové kanalizace
- g) Kontrola provádění říms a převzetí výztuže říms
- h) Kontrola výroby a osazení zábradlí na římsách
- i) Dokončovací práce (terénní úpravy, urovnání pláň, ohumusování)
- j) Předání staveniště

Předpokládaná délka výstavby je 4 měsíce.

V České Lípě, říjen 2023

Ing. David Mareček, Ph.D.
Radim Oliva

Městský úřad Česká Lípa
odbor životního prostředí
náměstí T. G. Masaryka č. p. 1, 470 36 Česká Lípa

Váš dopis zn.:	---
Ze dne:	19.9.2023
Spisová zn.:	MUCL/29535/2023/OŽP/IP
Ev.č. dokumentu:	vitclpVD_682390
Č.j. dokumentu:	MUCL/129212/2023
Vyřizuje:	Procházková Ilona
Telefon:	487 881 162
Počet stran dokumentu:	6
Počet příloh/počet listů příloh:	0
Datum:	16.10.2023

KOORDINOVANÉ ZÁVAZNÉ STANOVISKO

Závazná část:

Městský úřad Česká Lípa, odbor životního prostředí, pověřený podle vnitřního předpisu vydáváním koordinovaných závazných stanovisek nebo koordinovaných stanovisek za Městský úřad Česká Lípa, jako dotčený orgán podle § 136 zákona č. 500/2004 Sb., správní řád, ve znění pozdějších předpisů (dále jen "správní řád"), vydává podle ustanovení § 4 odst. 7 zákona č. 183/2006 Sb., o územním plánování a stavebním řádu (stavební zákon), ve znění pozdějších předpisů (dále jen "stavební zákon") a podle dále uvedených ustanovení jednotlivých zvláštních zákonů s odkazem na ustanovení § 149 odst. 1 a 2 správního řádu, po posouzení žádosti, kterou dne 19.9.2023 podal stavebník / investor:

Město Česká Lípa, IČO 00260428, náměstí T. G. Masaryka č.p. 1/1, 470 01 Česká Lípa 1, kterého zastupuje Statik CL s.r.o., IČO 02365197, Hrnčířská č.p. 2985, 470 01 Česká Lípa 1 (dále jen "žadatel")

ve věci společného povolení:

"Opěrná zeď v ulici Jáchymovská - projektová příprava" (dále jen "záměr")

realizované na pozemku: parc. č. 5750/69 v katastrálním území Česká Lípa, obec Česká Lípa, a k ní připojené dokumentaci, následně předkládané stavebnímu úřadu pro vydání příslušného povolení, zpracované autorizovaným projektantem, kterým je: Statik CL s.r.o., IČO 02365197, datované 06/2023, včetně situačního výkresu datovaného ke dni 06/2023.

Popis záměru: Jedná se o změnu dokončené stavby - původní opěrná zeď v havarijním stavu po částečném zřícení bude nahrazena novou opěrnou zdí.

Městský úřad Česká Lípa, odbor životního prostředí, po zkoordinování požadavků na ochranu dotčených veřejných zájmů vydává toto **koordinované závazné stanovisko** zahrnující jednotlivá závazná stanoviska k ochraně dotčených veřejných zájmů, které hájí na základě těchto níže uvedených zvláštních zákonů.

ID DS: bkfbe3p
IČ: 00260428
http: www.mucl.cz

Adresa pro písemný styk:
náměstí T. G. Masaryka č.p. 1
470 36 ČESKÁ LÍPA
e-podatelna: podatelna@mucl.cz

Adresa sídla pracoviště:
náměstí T. G. Masaryka č.p. 1 (budova F)
470 36 ČESKÁ LÍPA
e-mail: prochazkovi@mucl.cz

1. Ochrana přírody a krajiny

Městský úřad Česká Lípa, odbor životního prostředí, jako **orgán ochrany přírody a krajiny**, věcně a místně příslušný sděluje:

Veřejné zájmy, které dotčený orgán hájí podle § 77 odst. 1 písm. p), § 66 zákona č. 114/1992 Sb., o ochraně přírody a krajiny, ve znění pozdějších předpisů, jsou záměrem dotčeny. Záměr je možné uskutečnit za těchto podmínek:

- Budou dodržovány Arboristické standardy AOPK - 01 002 Ochrana dřevin při stavební činnosti.
- Výkopy v kořenové zóně dřevin budou prováděny šetrnou technologií, například supersonickým vzduchovým rýčem (Supersonic AirSpade), tlakovou vodou nebo ručním výkopem s opatrným postupem a selektivním přístupem k obnaženým kořenům.
- V chráněném kořenovém prostoru dřevin nedojde k ukládání žádného materiálu, umísťování zařízení, průjezdu mechanismů, navážek apod. Bude minimalizováno riziko poškození nadzemních částí stromu stavební činností a mechanismy.
- Před případným kácením dřevin, které podléhají vydání povolení je potřebné požádat o vydání rozhodnutí příslušný orgán ochrany přírody podle § 8 uvedeného zákona a v souladu s vyhláškou č. 189/2013 Sb., o ochraně dřevin a povolování jejich kácení.
- Po realizaci stavby bude okolí dáno do původního stavu - narovnaní terénu, ozelenění ploch.
- Záměr bude realizován dle předložené projektové dokumentace.

Odůvodnění

Městský úřad v České Lípě, odbor životního prostředí obdržel dne 19. září 2023 žádost stavebníka: Město Česká Lípa, IČO 00260428, náměstí T. G. Masaryka č.p. 1/1, 470 01 Česká Lípa 1, kterého zastupuje Statik CL s.r.o., IČO 02365197, Hrnčířská č.p. 2985, 470 01 Česká Lípa 1, o vydání závazného stanoviska z hlediska zájmů hájených zákonem č. 114/1992 Sb., o ochraně přírody a krajiny, ve znění pozdějších předpisů k povolení stavby: "Opěrná zeď v ulici Jáchymovská projektová příprava."

Předmětem předložené projektové dokumentace je Nová opěrná zeď v Jáchymovské ulici v České Lípě.

V předložené projektové dokumentaci je uvedeno, že dojde maximálně k odstranění drobných křovin a ořezu jednoho kusu stromu - javoru.

Orgán ochrany přírody je oprávněn v rozsahu své působnosti ukládat podmínky pro výkon činností, které by mohly způsobit nedovolenou změnu části přírody.

Na základě výše uvedených skutečností, předložených podkladů a prostudování ostatních souvisejících písemností, orgán ochrany přírody souhlasí s realizací stavby za dodržení stanovených podmínek.

(Bc. Pokorná, referent ochrany přírody, tel.: 487 881 277, e-mail: pokornale@mucl.cz)

2. Ochrana ovzduší

Městský úřad Česká Lípa, odbor životního prostředí, jako **orgán ochrany ovzduší**, věcně a místně příslušný sděluje:

Veřejné zájmy, které dotčený orgán hájí podle § 11 odst. 3 zákona č. 201/2012 Sb., o ochraně ovzduší, ve znění pozdějších předpisů, jsou záměrem dotčeny.

Odůvodnění

Z hlediska ochrany ovzduší, provedení výše uvedené stavby nepodléhá vydání závazného stanoviska.

Upozorňujeme však, že práce musí být vedeny způsobem, který zajistí minimální prašnost. V případě potřeby budou učiněna odpovídající opatření k eliminaci nadměrné prašnosti.

ID DS: bkfb3p
IČ: 00260428
http: www.mucl.cz

Adresa pro písemný styk:
náměstí T. G. Masaryka č.p. 1
470 36 ČESKÁ LÍPA
e-podatelná: podatelna@mucl.cz

Adresa sídla pracoviště:
náměstí T. G. Masaryka č.p. 1 (budova F)
470 36 ČESKÁ LÍPA
e-mail: prochazkovai@mucl.cz

Např. stavební (bourací, zemní) práce budou vedeny způsobem, který zajistí minimální prašnost. (Muchová, referent ochrany ovzduší, tel.: 487 881 120, e-mail: muchova@mucl.cz)

3. Nakládání s odpady

Městský úřad Česká Lípa, odbor životního prostředí, jako **orgán státní správy odpadového hospodářství**, věcně a místně příslušný sděluje:

Veřejné zájmy, které dotčený orgán hájí podle § 146 odst. 3 písm. a) a b) zákona č. 541/2020 Sb., o odpadech, ve znění pozdějších předpisů (zákon o odpadech), jsou záměrem dotčeny.

Z hlediska zájmů hájených zákonem, o odpadech, výše uvedená stavba nepodléhá vydání závazného stanoviska, ale **je nutné podat samostatnou žádost o vyjádření dle ustanovení § 146 odst. 3 písm. b) zákona o odpadech**. Formulář žádosti o vyjádření dle zákona o odpadech je k dispozici na www.mucl.cz v sekci žádosti a formuláře.

(Zábránová, referent odpadového hospodářství, tel.: 487 881 241, e-mail: zabranova@mucl.cz)

4. Ochrana lesa

Městský úřad Česká Lípa, odbor životního prostředí, jako **orgán státní správy lesů**, věcně a místně příslušný sděluje:

Veřejné zájmy, které dotčený orgán hájí podle § 48 odst. 2 písm. c), § 14 odst. 2 zákona č. 289/1995 Sb., o lesích a o změně a doplnění některých zákonů (lesní zákon), ve znění pozdějších předpisů, nejsou záměrem dotčeny.

Upozornění

Z hlediska lesního zákona se výše zmíněná změna stavby před jejím dokončením netýká zájmů ochrany pozemků určených k plnění funkcí lesa. Z tohoto důvodu není orgán státní správy lesů dotčeným orgánem, a proto nebylo vydáno závazné stanovisko.

(Ing. Bc. Podskoč, DiS., referent lesního hospodářství, tel.: 487 881 269, e-mail: podskoc@mucl.cz)

5. Ochrana zemědělského půdního fondu

Městský úřad Česká Lípa, odbor životního prostředí, jako **orgán ochrany zemědělského půdního fondu**, věcně a místně příslušný sděluje:

Veřejné zájmy, které dotčený orgán hájí podle zákon č. 334/1992 Sb., o ochraně zemědělského půdního fondu, ve znění pozdějších předpisů, nejsou záměrem dotčeny.

Odůvodnění

Stavba opěrné zdi na pozemcích, které nejsou pod ochranou zemědělského půdního fondu ("ZPF"), se netýká zájmů ochrany ZPF.

(Kreidlová, referent zemědělství, tel.: 487 881 213, e-mail: kreidlova@mucl.cz)

6. Ochrana vod

Městský úřad Česká Lípa, odbor životního prostředí, jako **vodoprávní úřad**, věcně a místně příslušný sděluje:

Veřejné zájmy, které dotčený orgán hájí podle § 106 odst. 1 zákona č. 254/2001 Sb., o vodách a o změně některých zákonů (vodní zákon), ve znění pozdějších předpisů, jsou záměrem dotčeny.

Upozornění

Pro povolení vodního díla jsou dvě možnosti:

K umístění a povolení stavby vodního díla (dešťová kanalizace) je příslušný vodoprávní úřad MěÚ Česká Lípa.

Žádost bude mít náležitosti dle přílohy č. 6 vyhlášky č. 503/2006 Sb., o podrobnější úpravě územního rozhodování, územního opatření a stavebního řádu, k žádosti budou doloženy doklady dle části "B" této přílohy.

ID DS: bkfbe3p
IČ: 00260428
[http: www.mucl.cz](http://www.mucl.cz)

Adresa pro písemný styk:
náměstí T. G. Masaryka č.p. 1
470 36 ČESKÁ LÍPA
e-podatelná: podatelna@mucl.cz

Adresa sídla pracoviště:
náměstí T. G. Masaryka č.p. 1 (budova F)
470 36 ČESKÁ LÍPA
e-mail: prochazkovai@mucl.cz

V případě povolení vodního díla jako vedlejší stavby ve společném řízení stavebním úřadem bude vodoprávní úřad vydávat, na základě samostatně podané žádosti, závazné stanovisko vodoprávního úřadu vydávané v rámci společného řízení. Žádost bude mít náležitosti dle přílohy č. 12 vyhlášky č. 183/2018 Sb., o náležitostech rozhodnutí a dalších opatření vodoprávního úřadu a o dokladech předkládaných vodoprávnímu úřadu, ve znění pozdějších předpisů.

(Bc. Voslařová, referent vodního hospodářství, tel.: 487 881 101, e-mail: voslarova@mucl.cz)

7. Doprava

Městský úřad Česká Lípa, odbor dopravy, jako **silniční správní úřad** ve věcech silnic II. a III. třídy a místních komunikací města Česká Lípa, věcně a místně příslušný sděluje:

Veřejné zájmy, které dotčený orgán hájí podle § 40 odst. 4 písm. a) a d) zákona č. 13/1997 Sb., o pozemních komunikacích, ve znění pozdějších předpisů, jsou záměrem dotčeny. Záměr je možné uskutečnit za těchto podmínek:

- Nesmí dojít k omezení veřejného přístupu na veřejnou komunikaci na ppč. 5786/133 v souladu s ustanovením § 7 odst. 1 zákona o pozemních komunikacích.
- V případě omezení provozu na pozemní komunikaci, musí zhotovitel přede zahájením prací na komunikaci v dostatečném předstihu požádat o povolení omezení provozu (uzavírku komunikace / částečnou uzavírku komunikace), silniční správní orgán, Odboru dopravy MěÚ Česká Lípa v souladu s ust. § 24 zákona o pozemních komunikacích. K žádosti předloží stanovisko Policie ČR, Dopravní inspektorát Česká Lípa, vyjádření vlastníka pozemní komunikace, harmonogram prací, navrhne objízdnou trasu a další náležitosti žádosti uvedené v § 39 vyhl. č. 104/1997 Sb. Omezení provozu musí být na co nejkratší možnou dobu.

Odůvodnění

Z předložené žádosti, přiložených podkladů a dokumentace vyplývá, že předmětná stavba bude zasahovat do silničního pozemku silnice. V takovém případě musí stavebník před zahájením samotných prací požádat o povolení zvláštního užívání na provádění stavebních prací v silnici v souladu s ust. § 25 odst. 6 písm. c) zákona o pozemních komunikacích.

(Hladíková, referent silničního úřadu, tel.: 487 881 314, e-mail: hladikova@mucl.cz)

8. Památková péče

Městský úřad Česká Lípa, stavební úřad, jako **orgán státní památkové péče**, věcně a místně příslušný sděluje:

Veřejné zájmy, které dotčený orgán hájí podle zákona č. 20/1987 Sb., o státní památkové péči, ve znění pozdějších předpisů, nejsou záměrem dotčeny.

Upozornění

Z hlediska zájmů státní památkové péče k věci sdělujeme, že výše uvedený záměr je situován mimo plošně památkově chráněné území (památková rezervace, památková zóna, památkové ochranné pásmo) a nachází se mimo prostředí kulturní památky. Vzhledem k uvedenému nejsou dotčeny zájmy státní památkové péče a orgán státní památkové péče nebude ve věci vydávat závazné stanovisko.

Upozorňujeme na zákonnou povinnost stavebníka v souvislosti s výkopovými pracemi na území s archeologickými nálezy oznámit vždy tento záměr Archeologickému ústavu AV ČR Praha (§ 22 odst. 2 zákona č. 20/1987 Sb.) a také na jeho oznamovací povinnost v případě náhodného archeologického nálezu (§ 23 odst. 2 zákona č. 20/1987 Sb.) V této věci je možné kontaktovat pracoviště archeologie a speleoantropologie českolipského Vlastivědného muzea a galerie, Archeologické muzeum Šatlava v České Lípě, oznámení lze zaslat rovněž elektronicky (oznameni@arup.cas.cz) nebo poštou (Archeologický ústav V ČR, Praha, v. v. i., Letenská 4, 118 01 Praha 1).

ID DS: bkfbe3p
IČ: 00260428
http: www.mucl.cz

Adresa pro písemný styk:
náměstí T. G. Masaryka č.p. 1
470 36 ČESKÁ LÍPA
e-podatelna: podatelna@mucl.cz

Adresa sídla pracoviště:
náměstí T. G. Masaryka č.p. 1 (budova F)
470 36 ČESKÁ LÍPA
e-mail: prochazkovai@mucl.cz

9. Územní plánování

Městský úřad Česká Lípa, stavební úřad, jako **úřad územního plánování**, věcně a místně příslušný sděluje:

Veřejné zájmy, které dotčený orgán hájí podle § 6 odst. 1 písm. e), § 96b zákona č. 183/2006 Sb., o územním plánování a stavebním řádu (stavební zákon), ve znění pozdějších předpisů, jsou záměrem dotčeny. Záměr je možné uskutečnit za těchto podmínek:

- Záměr bude realizován v souladu s předloženou dokumentací.
- Toto závazné stanovisko platí s ohledem na § 96b odst. 5 stavebního zákona dva roky ode dne vydání.

Odůvodnění

Záměrem žadatele je realizace opěrné zdi na pozemku p. č. 5750/69 v k. ú. Česká Lípa. Nová opěrná zeď nahradí stávající opěrnou zeď, která bude odstraněna z důvodu havarijního stavu. Opěrná zeď bude provedena v původní trase, délce a výšce. Nová opěrná zeď bude zajišťovat stabilitu stávajícího zemního svahu.

Při vydání stanoviska vycházel úřad územního plánování z podkladů předložených spolu se žádostí, zejména:

- situační výkres na podkladě katastrální mapy s vyznačením umístění stavby,
- pohledy na stavbu s výškovými kótami,
- údaje o účelu stavby.

Úřad územního plánování přezkoumal záměr podle § 96b odst. 3 stavebního zákona, zda je přípustný z hlediska souladu s politikou územního rozvoje a územně plánovací dokumentací a z hlediska uplatňování cílů a úkolů územního plánování, či nikoliv.

Předložený záměr není republikového významu. Politika územního rozvoje ČR ve znění Aktualizací č. 1, 2, 3, 4, 5 a 6 (dále "PÚR ČR") záměr v jím dotčeném území neřeší, záměr se věcí řešených PÚR ČR nedotýká.

Ze Zásad územního rozvoje Libereckého kraje ve znění Aktualizace č. 1 (dále "ZÚR LK") pro záměr nevyplývá zvláštní požadavek a záměr je se ZÚR LK v souladu.

Dle Územního plánu (dále "ÚP") Česká Lípa, úplné znění po změnách č. 1, 4, 5, 6, 7 a 9, je předmětný pozemek součástí plochy bydlení městské středněpodlažní (BB), uvnitř zastavěného území. Hlavním využitím této plochy jsou pozemky pro výstavbu bytových domů v městské a příměstské poloze. Využití plochy realizaci opěrné zdi nevylučuje.

Záměrem žadatele je realizace opěrné zdi, která nahradí původní opěrnou zeď v havarijním stavu. Realizace nové opěrné zdi bude probíhat v původní trase, délce a výšce. Celková délka navrhované opěrné zdi je 86 m, zastavěná plocha opěrné zdi je 86,9 m². Záměr nebude mít vliv na stávající zastavěnost předmětného pozemku. Podíl zeleně se záměrem také nemění. Stanovené podmínky pro využití plochy realizaci záměru umožňují. Záměr je s ÚP Česká Lípa v souladu.

Úřad územního plánování posoudil soulad záměru z hlediska relevantních cílů a úkolů územního plánování stanovených v § 18 a 19 stavebního zákona a konstatoval, že je záměr s těmito v souladu.

(Ing. Vu, referentka územního plánování, tel.: 487 881 191, e-mail: vu@mucl.cz)

Závěr:

Městský úřad Česká Lípa, odbor životního prostředí, pověřený podle vnitřního předpisu pro vydávání koordinovaných závazných stanovisek nebo koordinovaných stanovisek za Městský úřad Česká Lípa jako dotčený orgán podle ustanovení jednotlivých zvláštních zákonů s odkazem na ustanovení § 149 odst. 1 a 2 správního řádu po posouzení žádosti, kterou dne 19.9.2023 podal žadatel:

ID DS: bkfb3p
IČ: 00260428
http: www.mucl.cz

Adresa pro písemný styk:
náměstí T. G. Masaryka č.p. 1
470 36 ČESKÁ LÍPA
e-podatelna: podatelna@mucl.cz

Adresa sídla pracoviště:
náměstí T. G. Masaryka č.p. 1 (budova F)
470 36 ČESKÁ LÍPA
e-mail: prochazkovai@mucl.cz

Město Česká Lípa, IČO 00260428, náměstí T. G. Masaryka č.p. 1/1, 470 01 Česká Lípa 1,
kterého zastupuje Statik CL s.r.o., IČO 02365197, Hrnčířská č.p. 2985, 470 01 Česká Lípa 1

ve věci společného povolení:

"Opěrná zeď v ulici Jáchymovská - projektová příprava"

realizované na pozemku: parc. č. 5750/69 v katastrálním území Česká Lípa, obec Česká Lípa, vydal koordinované závazné stanovisko, s ohledem na výše uvedená stanoviska došel k závěru, že požadavky na ochranu veřejných zájmů, chráněných zvláštními právními předpisy, nejsou v rozporu a záměr bude možný realizovat, pokud budou dodrženy výše uvedené podmínky dotčených orgánů veřejné správy.

Poučení:

Proti tomuto závaznému stanovisku se nelze odvolat. Podle ustanovení § 149 odst. 1 správního řádu je závazné stanovisko úkon učiněný správním orgánem na základě zákona, který není samostatným rozhodnutím ve správním řízení a jeho obsah je závazný pro výrokovou část rozhodnutí správního orgánu. Podle ustanovení § 149 odst. 7 správního řádu je však možné obsah koordinovaného stanoviska napadnout v rámci odvolání proti rozhodnutí ve věci. Podle ustanovení § 149 odst. 8 správního řádu lze nezákonné závazné stanovisko zrušit nebo změnit v přezkumném řízení, k němuž je příslušný nadřízený správní orgán správního orgánu, který vydal závazné stanovisko.

Ing. Alexandra Pišková
vedoucí odboru životního prostředí

Obdrží:

Město Česká Lípa, náměstí T. G. Masaryka č.p. 1/1, 470 01 Česká Lípa 1, které zastupuje Statik CL s.r.o., Hrnčířská č.p. 2985, 470 01 Česká Lípa 1

Městský úřad Česká Lípa
odbor životního prostředí
náměstí T.G. Masaryka 1, 470 36 Česká Lípa

231.2.2/A/5

Váš dopis zn.:	---
Ze dne:	31.10.2023
Spisová značka:	MUCL/39217/2023/OŽP/Vos
Č. j. dokumentu:	MUCL/147296/2023
Vyřizuje:	Bc. Miroslava Voslařová
Telefon:	487 881 101
Počet stran dokumentu:	3
Počet listů příloh:	0
Datum:	30.11.2023

ZÁVAZNÉ STANOVISKO

Závazná část:

Městský úřad Česká Lípa, odbor životního prostředí, jako vodoprávní úřad příslušný podle § 106 odst.1) zákona č. 254/2001 Sb., o vodách a o změně některých zákonů (vodní zákon), ve znění pozdějších předpisů (dále jen "vodní zákon"), po posouzení žádosti, které podalo

Město Česká Lípa, IČO 00260428, náměstí T. G. Masaryka č.p. 1/1, 470 01 Česká Lípa, které zastupuje společnost Statik CL s.r.o., IČO 02365197, Hrnčířská č.p. 2985, 470 01 Česká Lípa (dále jen "žadatel"), ve věci:

umístění a povolení stavby "**dešťová kanalizace**" umístěné na pozemcích parc. č. 5750/69, 5786/171 v katastrálním území Česká Lípa, obec Česká Lípa, okres Česká Lípa, kraj Liberecký (dále jen "záměr").

Popis stavby:

Ve svahu nad gabionovou stěnou bude vybudována dešťová odvodňovací kanalizace typ drenážní. Tato drenážní větev odvodní kanalizace bude zaústěna do nové revizní šachty ŠD2. Drenážní svodný systém bude z drenáží KORUDRAIN. V klíčových místech na drenážní kanalizace budou umístěny revizní šachty označené Š1 – Š7. Bude se jednat o PPR šachty DN 400 s PP poklopem A15. Šachty budou umístěny na betonové loži tl. 100 mm z C20/25. Samotné drenážní potrubí bude vedeno blízko gabionu a umístěno na těsnící folii tak aby voda v podloží vtekla do drenáže. Drenáž bude vedena ve spádu 0,5 %. Dna revizních šachet s výtoky budou buď průtočná (180°) anebo kolmá (90°) u Š3. Z Š7 do ŠD2 bude propojení zrealizováno z PVC,KG, SN8, DN200.

Pod gabionovou stěnou bude na terénu osazen liniový odtokový „žlab“ z betonových žlabovek. Žlabovky budou osazeny do betonového lože a bude ve spádu. Tyto žlabovky budou po cca 6-7 m přerušeny navrhovanými montovanými uličními vpustmi bez čistících košů označovanými UV1 – UV11. Žlabovky budou osazeny ve spádu směrem k těmto uličním vpustím. Tyto vpusti budou jenom vtoková uliční mříž B125 500x500 s rámem, případně vyrovnávací prstence či uliční skruž nebo obojí, a uliční dno průtočné či s 1 výtokem.

Rohové uliční dno bude UV4 řešeno jako dno s kalovou prohlubní, do kterého se provede vyvrtáním nové otvory v požadovaném úhlu. Tyto uliční vpusti budou spojeny PVC, KG

ID DS: bkfbe3p
IČ: 00260428
http: www.mucl.cz

Adresa pro písemný styk:
náměstí T. G. Masaryka č.p. 1
470 36 ČESKÁ LÍPA
e-podatelna: podatelna@mucl.cz

Adresa sídla pracoviště:
nám. T.G. Masaryka 1
470 36 ČESKÁ LÍPA
e-mail: podatelna@mucl.cz

kanalizace SN 8 DN150,200 jenž bude vedena ve spádu 1%. Z UV11 do ŠD2 bude propojení zrealizováno z PVC,KG, SN8, DN200.

Třetí část je spojovací úsek dlouhý cca 100 m od místa napojení na veřejný dešťový řad a prostorem nutným k odvodnění. Jedná se o standardní kanalizační řad PVC, SN10, DN250 vedený ve spádu 1,5 % a 1,18 %. Připojení bude provedeno navrtávkou do stávající šachty s výškou poklopu 296,35 a dna 291,59. Poté řad povede přes nově zrealizované šachty ŠD1 k ŠD2 do které budou napojeny dešťové vody z pod/nad opěrné gabionové stěny.

Podle ustanovení § 104 odst. 3 vodního zákona a § 149 odst. 1 a § 136 zákona č. 500/2004 Sb., správní řád, ve znění pozdějších předpisů shledal, že **s předloženým záměrem lze souhlasit za těchto podmínek:**

1. Stavba bude provedena podle ověřené dokumentace, kterou zpracoval Ing. Robert Michalovič a Ing Jan Vojta, autorizovaný inženýr pro pozemní stavby a vodohospodářské stavby, ČKAIT 0500276, v říjnu 2023. Veškeré případné změny a odchylky nesmí být provedeny bez předchozího povolení Městského úřadu Česká Lípa, odboru životního prostředí.
2. Stavba bude prováděna dodavatelsky. Dodavatel stavby bud vodoprávnímu úřadu oznámen na základě výsledku výběrového řízení.
3. Před započítím stavby (stavebních prací) zajistí stavebník vytýčení veškerých podzemních zařízení a vytyčení prostorové polohy stavby subjektem k tomu oprávněným.
4. Veškerý odpad, který vznikne při stavbě, bude vytríděn a využit, popř. odstraněn oprávněnou osobou.
5. Během výstavby ani provozem díle nedojde ke znečištění povrchových a podzemních vod látkami závadnými vodám.
6. Dokončenou stavbu lze užívat jen na základě kolaudačního souhlasu dle § 122 stavebního zákona.

Odůvodnění:

Městský úřad Česká Lípa obdržel od města Česká Lípa, IČO 00260428, náměstí T. G. Masaryka č.p. 1/1, 470 01 Česká Lípa, které zastupuje společnost Statik CL s.r.o., IČO 02365197, Hrnčířská č.p. 2985, 470 01 Česká Lípa žádost o vydání závazného stanoviska k umístění a povolení stavby "dešťová kanalizace" umístěné na pozemcích parc. č. 5750/69, 5786/171 v katastrálním území Česká Lípa, obec Česká Lípa, okres Česká Lípa, kraj Liberecký.

K žádosti bylo doloženo:

- projektová dokumentace kterou zpracoval Ing. Robert Michalovič a Ing Jan Vojta, autorizovaný inženýr pro pozemní stavby a vodohospodářské stavby, ČKAIT 0500276, v říjnu 2023.

Městský úřad Česká Lípa, odbor životního prostředí přezkoumal žádost s předloženými doklady, a po zvážení rozhodl tak, jak je uvedeno ve výrokové části tohoto závazného stanoviska, protože všechny shromážděné podklady nasvědčují tomu, že provedením záměru nedojde ke zhoršení stavu vodního útvaru a že nebude mít za následek nedosažení dobrého stavu vod (pokud budou dodrženy podmínky tohoto závazného stanoviska). Lze tedy předpokládat, že nedojde ke zhoršení ani jedné z kvalitních složek ve smyslu přílohy V. Směrnice 2000/60/ES.

Závazné stanovisko vodoprávního úřadu nenahrazuje jeho povolení nebo jiné opatření jiných správních orgánů, pokud jsou podle zvláštních právních předpisů potřebné.

K žádosti o vydání kolaudačního souhlasu stavebník doloží:

- projektovou dokumentaci skutečného provedení stavby (v případě, že dojde ke změně oproti chválené PD)
- geometrické zaměření skutečného stavu stavby do katastrální mapy v platném souřadnicovém a výškovém systému dgn, včetně hloubek uložení, profilu materiálu vypracovaný oprávněnou právnickou nebo fyzickou osobou (tzn., že sítě budou zaměřeny před zakrytím),
- zápis o předání a převzetí stavby,
- doklad o využití, popř. odstranění odpadů z výstavby oprávněnou osobou,
- stavební deník, (postačí k nahlédnutí).

Poučení:

Toto závazné stanovisko podle ustanovení § 149 odst. 1 správního řádu není rozhodnutím ve správním řízení a nelze se tedy proti němu samostatně odvolat. Ve smyslu ustanovení § 149 správního řádu je však možné podat odvolání proti rozhodnutí, které bylo závazným stanoviskem podmíněno a obsah závazného stanoviska napadnout v rámci odvolání.

Bc. Miroslava Voslařová
referent vodního hospodářství

Obdrží:

Žadatel:

Město Česká Lípa, IČO 00260428, náměstí T. G. Masaryka č.p. 1/1, 470 01 Česká Lípa,
kterého zastupuje Statik CL s.r.o., IČO 02365197, Hrnčířská č.p. 2985, 470 01 Česká Lípa

Městský úřad Česká Lípa
odbor životního prostředí
náměstí T. G. Masaryka č. p. 1, 470 36 Česká Lípa

Váš dopis zn.:	---
Ze dne:	29.9.2023
Spisová zn.:	MUCL/31386/2023/OŽP/ZK
Ev.č. dokumentu:	vitclpVD_680933
Č.j. dokumentu:	MUCL/125105/2023
Vyřizuje:	Zábranová Klára
Telefon:	487 881 241
Počet stran dokumentu:	2
Počet příloh/počet listů příloh:	0
Datum:	5.10.2023

VYJÁDŘENÍ

Městský úřad Česká Lípa, jako správní orgán veřejné správy v oblasti odpadového hospodářství příslušný podle ustanovení § 126 písm. k) zákona č. 541/2020 Sb., o odpadech, ve znění pozdějších právních předpisů (dále jen "zákon o odpadech") a v souladu s ustanovením § 11 zákona č. 500/2004 Sb., správní řád, ve znění pozdějších právních předpisů, posoudil žádost o vyjádření dle ustanovení § 146 odst. 3) zákona o odpadech, kterou dne 29. září 2023 podal žadatel:

Město Česká Lípa, IČ: 002 60 428, se sídlem náměstí T. G. Masaryka č.p. 1/1, 470 01 Česká Lípa 1, kterého zastupuje Statik CL s.r.o., IČ: 023 65 197, se sídlem Hrnčířská č.p. 2985, 470 01 Česká Lípa 1 (dále jen "žadatel"),

k předloženému záměru

Opěrná zeď v ulici Jáchymovská, projektová příprava – změna dokončené stavby (dále jen "záměr") na pozemku p.p.č. 5750/69 v katastrálním území Česká Lípa, obec Česká Lípa.

Popis záměru:

Předmětem projektové dokumentace je oprava původní opěrné zdi, který je v havarijním stavu a částečně zborcená. Bude nahrazena novou opěrnou zdí.

Stávající železobetonová monolitická opěrná zeď se sestává v havarijním stavu po částečném zřícení a s částečným nadměrným vykloněním. Na koruně stávající železobetonové monolitické opěrné zdi je osazené ocelové trubkové dvoumadlové zábradlí se svislou výplní. Stávající železobetonová monolitická opěrná zeď bude odstraněna řízenou demolicí, postupným odbouráním shora dolů. V rámci této akce bude dále realizace nové opěrné zdi v původní trase, délce a výšce. Opěrná zeď bude zajišťovat svah za rubem, nad kterým se částečně nachází místní účelová komunikace.

Pohledová část nové opěrné zdi bude tvořena jako drátokamenná tízná zeď ze 2 až ze 3 ks gabionových košů nad sebou, se sjednoceným lícem, se vzájemným provázáním a s vyskládáním gabionových košů z přírodního kamene minimální frakce 32–63 mm do gabionových sítí (okatosť 100x100mm, popřípadě 100x50mm), které budou vytvořeny ze svařovaných ocelových svařovaných sítí s protikorozní ochranou. Opěrná zeď z gabionů je navržena s ukloněním -5° od vertikály do terénu (do rubové strany) na vyrovnávacím zhuťném štěrkovém polštáři o mocnosti 0,2m. Koruna nové opěrné zdi bude zakončena železobetonovou monolitickou římsou.

Na římse bude osazené nové zábradlí z ocelových profilů se svislou výplní o výšce 1,1m s protikorozní ochranou.

Po zjištění požadavků na ochranu dotčených veřejných zájmů, vydává podle § 146 odst. 3 zákona o odpadech a § 136 a § 154 správního řádu toto **vyjádření**:

Orgán veřejné správy v oblasti odpadového hospodářství posoudil podklady podané žádosti z hlediska jejich souladu s povinnostmi vyplývajícími ze zákona o odpadech a prováděcích právních předpisů. Z hlediska zájmu hájených zákonem 541/2020 Sb., o odpadech a změně některých dalších zákonů, ve znění pozdějších předpisů, souhlasíme se změnou dokončené stavby bez změny v užívání předmětné části stavby bez připomínek.

Záměr z hlediska odpadového hospodářství

j e m o ž n ý.

Poučení:

Na toto vyjádření se nevztahují předpisy o správním řízení a nenahrazuje tak rozhodnutí, povolení či souhlas orgánu státní správy odpadového hospodářství.

Ing. Alexandra Pišková
Vedoucí odboru životního prostředí

Obdrží:

Město Česká Lípa, náměstí T. G. Masaryka č.p. 1/1, 470 01 Česká Lípa 1,
kterého zastupuje Statik CL s.r.o., Hrnčířská č.p. 2985, 470 01 Česká Lípa 1

ID DS: bkfbe3p
IČ: 00260428
http: www.mucl.cz
e-podatelna: podatelna@mucl.cz

Adresa pro písemný styk:
náměstí T. G. Masaryka č.p. 1
470 36 ČESKÁ LÍPA
e-mail: zabranova@mucl.cz

Adresa sídla pracoviště:
nám. T. G. M. č.p. 1 (budova F)
470 36 ČESKÁ LÍPA

Váš dopis zn.: ST-2023-OZ-CL
Ze dne: 13.10.2023
Naše zn.: POH/51963/2023-2/032100

Vyřizuje: Mgr. Lucie Průšová
Tel.: 474 636 215
Mobil:
E-mail: prusova@poh.cz

Datum: 30.10.2023

Statik CL s.r.o.
Ing. David Mareček, Ph.D.
Hrnčířská 2985
470 01 Česká Lípa

vha6e5m

Opěrná zeď v ulici Jáchymovská, Česká Lípa – DSP/DPS, v k. ú. Česká Lípa

K Vaší žádosti o vyjádření k výše uvedené akci ze dne 13. října 2023, kterou jsme obdrželi elektronicky téhož dne, Vám sdělujeme naše stanovisko, které platí dva roky ode dne vydání.

I. Vyjádření z hlediska Národního plánu povodí Labe (NPP) a Plánu dílčího povodí Ohře, dolního Labe a ostatních přítoků Labe (PDP)

Z hlediska zájmů daných platným NPP a PDP (ustanovení § 24 a § 26 zákona č. 254/2001 Sb., o vodách a o změně některých zákonů, ve znění pozdějších předpisů, dále vodní zákon) je uvedený záměr možný, protože lze předpokládat, že záměrem nedojde ke zhoršení chemického a ekologického stavu dotčených útvarů povrchových vod a chemického a kvantitativního stavu útvarů podzemních vod, a že nebude znemožněno dosažení jejich dobrého stavu. Toto hodnocení vychází z posouzení souladu daného záměru s výše uvedenými platnými dokumenty.

II. Vyjádření z hlediska zájmů daných Plánem pro zvládání povodňových rizik v povodí Labe (PpZPR)

Záměr se nenachází v oblasti s významným povodňovým rizikem.

III. Stanovisko správce povodí

Se záměrem souhlasíme za předpokladu, že do dešťové kanalizace budou svedeny pouze srážkové vody z odvodnění nové opěrné zdi. Do dešťové kanalizace nebudou svedeny srážkové vody z přilehlých zpevněných ploch.

Souřadnice stavby (orientačně) v souřadnicovém systému S-JTSK jsou $X = 976547$, $Y = 725485$.

IV. Vyjádření z hlediska Povodí Ohře, státní podnik

Bez připomínek.

Předmětem vyjádření je rekonstrukce opěrné zdi v ulici Jáchymovská v České Lípě. Opěrná zeď je navržena jako tížná skládající se z košů tvořených ocelovými svařovanými drátokoši – gabiony, vyplněnými kamenem. Na koruně zdi bude železobetonová monolitická římsa šířky 800 mm. Na římsě bude osazeno nové zábradlí z ocelových profilů. Výška zdi bude cca 3,5 m, délka zdi bude cca 88 m. Povrchové odvodnění přilehlých ploch zeleně bude realizováno pomocí povrchového odvodňovacího žlabu v lici opěrné zdi a pomocí drenáže za rubem opěrné zdi, odvodnění zdi bude svedeno pomocí nové větve dešťové kanalizace do stávající dešťové kanalizace.

Stavbou bude dotčen pozemek p. č. 5750/69 v k. ú. Česká Lípa

Podklady ke stanovisku: PD „Opěrná zeď v ulici Jáchymovská, Česká Lípa“ (Statik CL s.r.o., červen 2023).

Investor: Město Česká Lípa

HGR: 4730. ČHP: 1-14-03-0570-0-00. Vodní útvar povrchových vod: OHL_1010 - "Šporka od pramene po ústí do Ploučnice". Vodní útvar podzemních vod: 47300 - "Bazální křídový kolektor v benešovské synklinále" a 46500 - "Křída Dolní Ploučnice a Horní Kamenice".

Ing. Václav Svejkovský
vedoucí odboru VR
podepsáno elektronicky

Rozdělovník

242 7583 -725485, -976547



Pomáhat a chránit

POLICIE ČESKÉ REPUBLIKY
KRAJSKÉ ŘEDITELSTVÍ POLICIE
LIBERECKÉHO KRAJE

Územní odbor Česká Lípa
Dopravní inspektorát

PCR18ETRpo42173046



Č.j.:KRPL-93628-2/ČJ-2023-180106-06

Česká Lípa 10. října 2023

Počet listů :

Přílohy : 1x soubor

Statik CL s.r.o.
Hrnčířská 2985
470 01 Česká Lípa

Opěrná zeď v ulici Jáchymovská – projektová příprava – stanovisko

Dopravní inspektorát Policie ČR KŘPLK v České Lípě jako příslušný dotčený orgán státní správy k zajištění bezpečnosti a plynulosti provozu na pozemní komunikaci dle ust. § 16 odst. 2 písm. b) zákona č. 13/1997Sb., o pozemních komunikacích ve znění pozdějších předpisů Vám na základě Vaší žádosti ohledně stanoviska k dokumentaci zhotovené ve stupni DSP/DPS akce „Opěrná zeď v ulici Jáchymovská – projektová příprava“ vydává následující stanovisko:

DI Česká Lípa **souhlasí** s vydáním stavebního povolení pro shora uvedenou akci za následujících podmínek:

- realizace stavby bude vycházet z předložené dokumentace vypracované Radimem Olivou, zakázka č. ST-2023-CL z 06/2023, výkres č. D.1.2b-01,
- stavba bude svým provedením odpovídat platným právním normám, ČSN a TP.

Pokud během stavby dojde k omezení provozu na komunikacích či zásahu do nich, je nutné, aby investor (dodavatel) před realizací akce předložil ke schválení na DI Česká Lípa návrh dopravně inženýrského opatření a následně požádal příslušný silniční správní úřad o vydání rozhodnutí na zvláštní užívání nebo uzavírku komunikací.

Pokud budou výše uvedené podmínky splněny, lze konstatovat, že návrh odpovídá obecným požadavkům na bezpečnost a plynulost provozu na pozemních komunikacích.

**Vyřizuje: Dopravní inženýr – por. Bc. Milan Bradáč – 974 471 822
606 831 390**

**npor. Bc. Martin M A R K L
VEDOUCÍ DI ČESKÁ LÍPA**

**z r. por. Bc. Milan Bradáč
podepsáno elektronicky**

V České Lípě dne 2023-09-14

Č. j.: KHSLB 18883/2023
Spis. značka: S-KHSLB 18883/2023
Vyřizuje: Procházková
Počet stran/příloh: 1/0

Statik CL s.r.o.
Projekční a statická kancelář
Hrnčířská č.p. 2985
470 01 Česká Lípa


„Opěrná zeď v ulici Jáchymovská“ na p. p. č. 5750/69 v katastrálním území Česká Lípa, okres Česká Lípa, Liberecký kraj – vyjádření Krajské hygienické stanice Libereckého kraje se sídlem v Liberci ke společnému povolení stavby

Na základě žádosti Město Česká Lípa, náměstí T. G. Masaryka č.p. 1, 470 01 Česká Lípa, IČ: 002 60 428 doručené dne 12.09.2023, zaevidované pod č. j. KHSLB 18883/2023, podané v zastoupení panem Ing. Davidem Marečkem, Ph.D. ze společnosti Statik CL s.r.o., Projekční a statická kancelář, Hrnčířská č.p. 2985, 470 01 Česká Lípa, dle plné moci ze dne 26.05.2023, posoudila Krajská hygienická stanice Libereckého kraje se sídlem v Liberci předloženou žádost ke sloučenému povolení stavby „Opěrná zeď v ulici Jáchymovská“ na p. p. č. 5750/69 v katastrálním území Česká Lípa, okres Česká Lípa, Liberecký kraj.

Předmětem projektové dokumentace stavby zpracované společností Statik CL s.r.o., Projekční a statická kancelář, se sídlem Hrnčířská 2985, 470 01 Česká Lípa (zodpovědný projektant pan Ing. David Mareček, Ph.D. - ČKAIT: 0501040); datum zpracování: 06/2023, je návrh na rekonstrukci stávající opěrné zdi, která se nachází na sídlišti Lada poblíž ulice Jáchymovská v České Lípě, v Libereckém kraji, konkrétně na pozemku parc. č. 5750/69 v katastrálním území Česká Lípa. Nová opěrná zeď nahradí stávající opěrnou zeď v havarijním stavu po částečném zřícení. Nová opěrná zeď bude zajišťovat stabilitu stávajícího zemního svahu, vytvořeného hrubými terénními úpravami v rámci výstavby sídliště Lada v 80. - 90. letech 20. století.

Po posouzení z hlediska požadavků ochrany veřejného zdraví konstatuje Krajská hygienická stanice Libereckého kraje se sídlem v Liberci, že předloženým návrhem nejsou dotčeny zájmy chráněné orgány ochrany veřejného zdraví. Z tohoto důvodu není Krajská hygienická stanice Libereckého kraje se sídlem v Liberci v řízení o předmětném návrhu dotčeným orgánem státní správy a stanovisko ve smyslu § 4 odst. 2 zákona č. 183/2006 Sb., o územním plánování a stavebním řádu (stavební zákon), ve znění pozdějších předpisů, proto nevydává.

Mgr. et Mgr. Pavla Procházková
vedoucí oddělení hygieny obecné a komunální



ARCHEOLOGICKÝ ÚSTAV
AV ČR PRAHA

Statik CL s.r.o.
Ing. David Mareček
Hrnčířská 2985
470 01 ČESKÁ LÍPA

Č. j.: ARUP – 5604/2023

V Praze 13. 9. 2023

Věc: Vyjádření – žádost o vyjádření k projektu

ČESKÁ LÍPA (okr. CL), opěrná zeď v ul. Jáchymovská, p.č. 5750/69

vyjádření z hlediska archeologické památkové péče

K Vaší žádosti ze dne 12. 9. 2023, doručené 13. 9. 2022 sdělujeme, že Archeologický ústav AV ČR Praha nemá k výše uvedené akci zásadní námítky. Dovolujeme si Vám sdělit, že předmětný stavební záměr proběhne na území s archeologickými nálezy ve smyslu zákona č. 20/1987 Sb. o státní památkové péči v platném znění. Vzniká zde tedy zákonná povinnost provedení archeologického dohledu – výzkumu. Vlastní zemní práce je nezbytné provádět při zajištění odborného archeologického dohledu. Zahájení zemních a výkopových prací musí být oznámeno **písemně on-line formulářem (<http://www.archeologickamapa.cz/oznameni>), nebo** poštou) Archeologickému ústavu AV ČR Praha v. v. i. **v předstihu nejméně 14 dní.** Uvedení těchto podmínek do územního rozhodnutí a stavebního povolení pro lepší informovanost stavebníka.

S pozdravem

Archeologický ústav AV ČR, Praha, v.v.i.
Mgr. Jan Marík Ph.D., v.i.
IČO: 67983912 DIČ: CZ67983912
ředitel

Archeologický ústav AV ČR, Praha, v. v. i.

Vyřizuje: J. Drahotová
referát archeologické památkové péče

J. Drahotová



Vaše žádost zn.:
ze dne: 11.10.2023
Naše značka: 023690110973/ÚTPCL/Ro
Vyřizuje: Jan Rozum
Adresa: Přítkovská 1689,
415 50 Teplice
Pracoviště: OTPČ Česká Lípa
Datová
schránka: f7rf9ns
Telefon: 840 111 111
Email: info@scvk.cz
Datum: 13.10.2023

Statik CL s.r.o.
Ing. David Mareček, Ph.D.
marecek@statik-cl.cz

Vyjádření společnosti Severočeské vodovody a kanalizace, a.s.

Název akce:	Opěrná zeď v ulici Jáchymovská
Účel vyjádření:	DOKUMENTACE PRO VYDÁNÍ SPOLEČNÉHO POVOLENÍ A PRO PROVÁDĚNÍ STAVBY
Zájmové území:	Okres: Česká Lípa, Obec: Česká Lípa Část obce: Česká Lípa
	Katastrální území: Česká Lípa, parcelní číslo: 5786/171 a 5750/69
Žadatel:	Statik CL s.r.o.
Adresa, tel., email:	marecek@statik-cl.cz
Investor:	Město Česká Lípa
Projektant:	Ing. David Mareček, Ph.D.
Předchozí vyjádření, žádost:	SCVKZAD180389
Platnost vyjádření:	jeden rok ode dne vyhotovení (v případě, že Váš zájem nadále trvá, požádejte před uplynutím této lhůty o prodloužení platnosti vyjádření)

Vzhledem k tomu, že předmětná stavba zasahuje do ochranných pásem vodohospodářských (VH) zařízení (vodovod – LT 250) v majetku SVS a.s. Teplice a v provozování Severočeských vodovodů a kanalizací, a.s. Teplice, závod Liberec, je nutné při její realizaci atd. respektovat naše následující požadavky:

1. Při křížení s námi provozovaným VH zařízením bude dodržena ČSN 73 6005 „Prostorové uspořádání sítí technického vybavení“ a další zákony a předpisy pro ukládání inž. sítí. Požadujeme provést úpravu povrchových znaků na VH zařízení do nové nivelety terénu.
2. **Před zahájením stavebních (výkopových) prací si investor zajistí vytýčení sítí VH zařízení na místě, přímo ve staveništi (trase) a prostoru potřebném pro provádění stavby. Následně pak lze s konečnou platností určit trasu pokládaného zařízení.**
 - kontakt pro vodovod - p. Petr Matoušek, tel. 487 521 521; petr.matousek@scservisni.cz,
3. Investor stavby prokazatelně seznámí pracovníky, kteří budou provádět práce, s polohou tohoto vedení a zařízení, včetně jeho profilu, upozorní organizace provádějící práce na možnou polohovou odchylku uložených sítí od výkresové dokumentace.



4. **Zahájení prací** nám bude s předstihem (15dní) písemně oznámeno včetně jména a tel. spojení na stavební dozor a dodavatele stavby, aby v případě sporů mohla být rychle a účelně sjednána náprava. Rovněž bude písemně provozu vodovodů oznámeno **ukončení** stavebních prací.
5. Požadujeme být přizváni ke každé činnosti v ochranném pásmu námi provozovaného VH zařízení, ke kontrole před záhozem stávajících sítí a ke kolaudaci akce.
6. Zhotovitel umožní v průběhu prací pracovníkovi provozovatele VH zařízení kontrolu dodržení podmínek stanovených v tomto vyjádření a tomto provede zápis do stavebního deníku s podpisy zástupců provozů Severočeských vodovodů a kanalizací, a.s. Teplice, středisko Česká Lípa.
7. **Případné použití chrániček nesmí být v potrubí s modrým pruhem nebo modré barvy, aby nedocházelo k záměně s vodovodním potrubím.**
8. Každé poškození sítí či zařízení musí být neprodleně ohlášeno příslušnému provozu vodovodů a kanalizací v České Lípě. Upozorňujeme, že při porušení námi provozovaných sítí budou veškeré náklady na opravu a náhradní zásobování účtovány investoru stavby.
9. Při provádění stavby bude dodržena norma týkající se zemních prací.
10. Požadujeme být přizváni k projednání dalších stupňů projektové dokumentace a ke správnému řízení k souvisejícím akcím v předmětné věci. **Geodetické zaměření skutečného provedení stavby bude předáno na oddělení technickoprovozní činnosti Česká Lípa p. Rozum – tel. 487 521 521, minimálně 30 dní po realizaci stavby.**
11. Po skončení prací se mezi zhotovitelem, investorem a provozovatelem vodohospodářských sítí (Severočeské vodovody a kanalizace, a.s. Teplice) uskuteční **protokolární převzetí** místa zásahu. Je možné i zápisem do stavebního deníku s příslušnými podpisy. Nebudou-li dodrženy podmínky obsažené v tomto vyjádření, budou činnosti prováděné v ochranném pásmu VH zařízení posuzovány jako činnosti bez našeho předchozího souhlasu.

Jestliže výše uvedené připomínky budou zakotveny do příslušného povolení, **souhlasíme** s jeho vydáním.

Severočeské vodovody a kanalizace, a.s.
415 50 Teplice, Přítkovská 1689
IČ: 49099451 DIČ: CZ49099451
185

Jan R o z u m
Útvar technicko provozní činnosti

Předmět: RE: Žádost o vyjádření k existenci inženýrských sítí včetně zákresu inženýrských sítí (veřejné osvětlení a dešťová kanalizace) pro akci: Opěrná zeď v ulici Jáchymovská – projektová příprava

Od: Petr Švadlenka <svadlenka@mucl.cz>

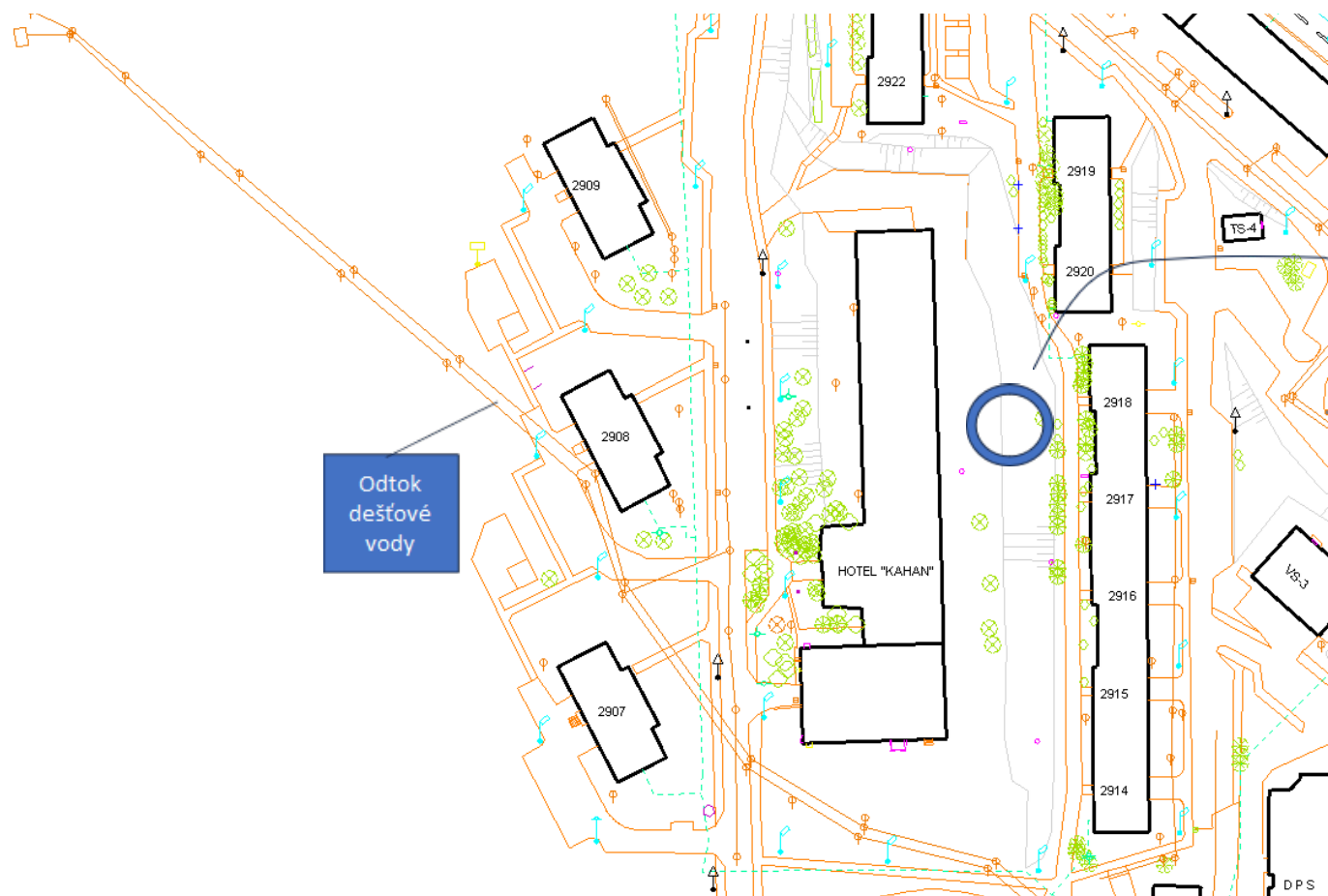
Datum: 27.09.2023 16:17

Komu: David Mareček, Ph.D. , Statik CL s.r.o. <marecek@statik-cl.cz>

Kopie: "Mgr. Pavel Kolinger" <kolinger@mucl.cz>

Dobrý den pane Marečku,

Město v tuto chvíli nedisponuje uceleným pasportem srážkové kanalizace. Protože však schraňuji veškeré materiály, které kolem mě za těch pár let prošly, vychází mě jediná možnost odvést srážkovou vodu stokou kolem č.p. 2908 prostřednictvím šachty u vjezdu do parkovací plochy u č.p. 2909. Možnou trasu jsem se pokusil naznačit na situaci.



S pozdravem

*Petr Švadlenka
referent správy majetku
odd. technické
Odbor správy majetku*



MěÚ Česká Lípa
nám. T. G. Masaryka 1, 470 36 Česká Lípa
tel.: + 420 487 881 160
mobil + 420 731 435 018
mail: svadlenka@mucl.cz
ID DS: bkfb3p

From: David Mareček, Ph.D. , Statik CL s.r.o. <marecek@statik-cl.cz>

Sent: Monday, September 25, 2023 11:56 AM

To: Zbyněk Jech <jech@mucl.cz>; Petr Švadlenka <svadlenka@mucl.cz>

Cc: Mgr. Pavel Kolinger <kolinger@mucl.cz>

Subject: Re: Žádost o vyjádření k existenci inženýrských sítí včetně zákresu inženýrských sítí (veřejné osvětlení a dešťová kanalizace) pro akci: Opěrná zeď v ulici Jáchymovská – projektová příprava

Dne 18.09.2023 v 12:57 David Mareček, Ph.D. , Statik CL s.r.o. napsal(a):

Dobrý den,

projektuji pro město Česká Lípa opěrnou zeď na Ladech v České Lípě v ul. Jáchymovská u Kahanu.

Název akce:

Opěrná zeď v ulici Jáchymovská – projektová příprava

DOKUMENTACE PRO VYDÁNÍ SPOLEČNÉHO POVOLENÍ A PRO PROVÁDĚNÍ STAVBY

Obracím se na Vás s žádostí o vyjádření k existenci inženýrských sítí včetně zákresu inženýrských sítí (veřejné osvětlení a dešťová kanalizace).

Minulý týden jsem zaslal žádost před datové schránky, ale nevím, jestli Vám dorazila z podatelny...

Prosím Vás tedy o zaslání platných zákresů dešťové kanalizace a veřejného osvětlení ve Vaší správě, na akci se standartně kvaltuje.

V příloze naleznete podklady a plnou moc.

Děkuji Vám za spolupráci.

S přátelským pozdravem

David Mareček
jednatel společnosti
autorizovaný inženýr pro statiku a dynamiku staveb,
mosty a inženýrské konstrukce
ČKAIT: 0501040



Projekční a statická kancelář
Kancelář č. 4.31, Hrnčířská 2985, 470 01 Česká Lípa
IČ: 023 65 197, DIČ: CZ 023 65 197
Telefon: +420 605 827 179
Email: marecek@statik-cl.cz, www.statik-cl.cz

Přílohy:

oledata.mso

0 bajtů

Předmět: FW: Žádost o vyjádření k existenci inženýrských sítí včetně zákresu inženýrských sítí (veřejné osvětlení a dešťová kanalizace) pro akci: Opěrná zeď v ulici Jáchymovská – projektová příprava

Od: Zbyněk Jech <jech@mucl.cz>

Datum: 25.09.2023 14:11

Komu: "marecek@statik-cl.cz" <marecek@statik-cl.cz>

Dobrý den,

V příloze Vám posílám zákres sítí VO v ul. Jáchymovská na akci OPĚRNÁ ZEĎ. Jedná se o orientační zákres.

S pozdravem

Zbyněk Jech
referent odd.technického
Odbor správy majetku



MěÚ Česká Lípa
nám. T.G.Masaryka 1, 470 36 Česká Lípa
tel.: +420 487 881 264
mobil: +420 731 435 035
e-mail: jech@mucl.cz
ID DS: bkfb3p

From: David Mareček, Ph.D. , Statik CL s.r.o. <marecek@statik-cl.cz>

Sent: Monday, September 18, 2023 12:58 PM

To: Zbyněk Jech <jech@mucl.cz>; Petr Švadlenka <svadlenka@mucl.cz>

Subject: Žádost o vyjádření k existenci inženýrských sítí včetně zákresu inženýrských sítí (veřejné osvětlení a dešťová kanalizace) pro akci: Opěrná zeď v ulici Jáchymovská – projektová příprava

Dobrý den,

projektuji pro město Česká Lípa opěrnou zeď na Ladech v České Lípě v ul. Jáchymovská u Kahanu.

Název akce:

Opěrná zeď v ulici Jáchymovská – projektová příprava
DOKUMENTACE PRO VYDÁNÍ SPOLEČNÉHO POVOLENÍ A PRO PROVÁDĚNÍ STAVBY

Obracím se na Vás s žádostí o vyjádření k existenci inženýrských sítí včetně zákresu inženýrských sítí (veřejné osvětlení a dešťová kanalizace).

Minulý týden jsem zaslal žádost před datové schránky, ale nevím, jestli Vám dorazila z podatelny...

Prosím Vás tedy o zaslání platných zákresů dešťové kanalizace a veřejného osvětlení ve Vaší správě, na akci se standartně kvaltuje.

V příloze naleznete podklady a plnou moc.

Děkuji Vám za spolupráci.

S přátelským pozdravem

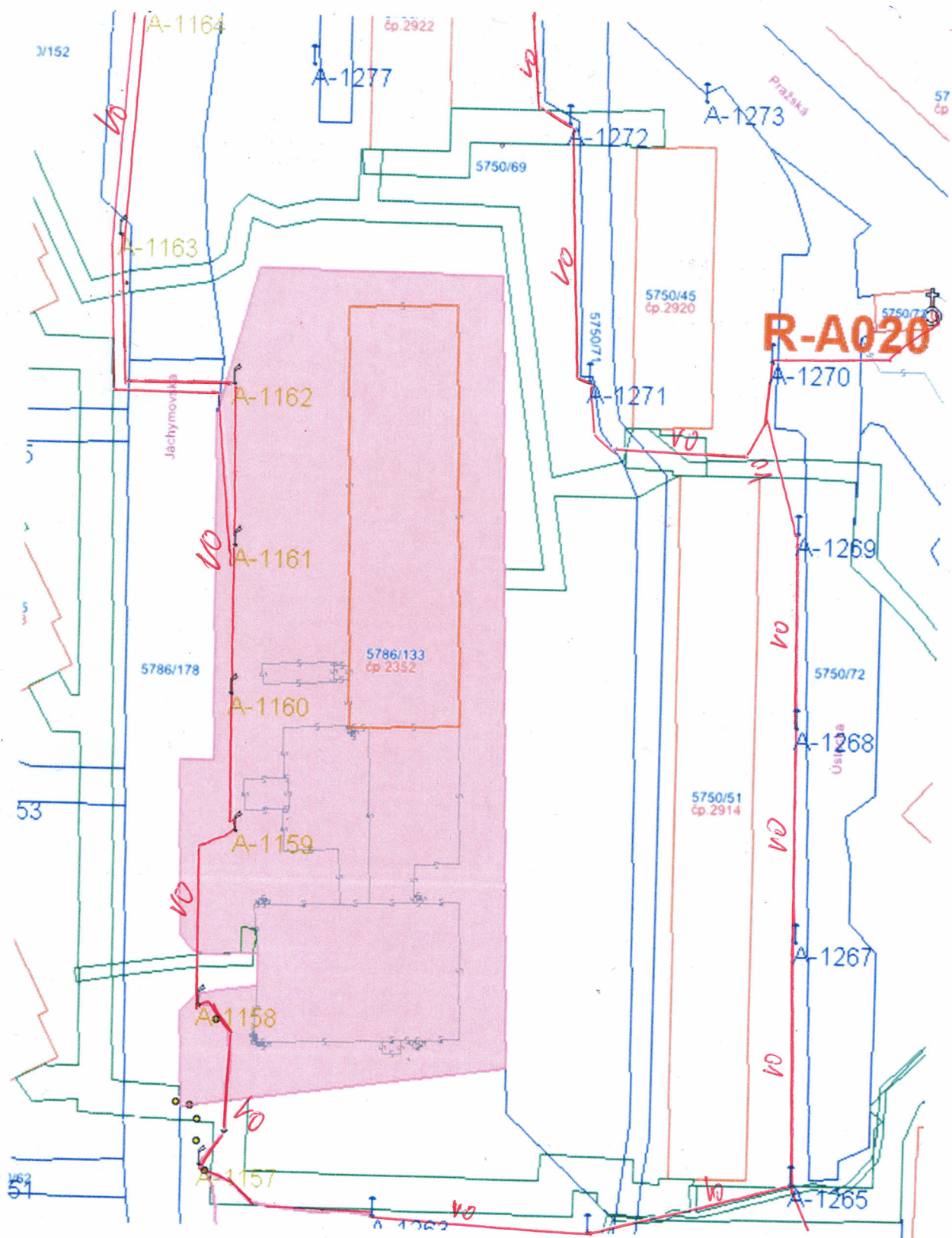
David Mareček
jednatel společnosti
autorizovaný inženýr pro statiku a dynamiku staveb,
mosty a inženýrské konstrukce
ČKAIT: 0501040



Projekční a statická kancelář
Kancelář č. 4.31, Hrnčířská 2985, 470 01 Česká Lípa
IČ: 023 65 197, DIČ: CZ 023 65 197
Telefon: +420 605 827 179
Email: marecek@statik-cl.cz, www.statik-cl.cz

— Přílohy: —

ZADOST-O-VYJADRENÍ-K-EXISTENCI-SITI-VO+DESTOVA-KANALIZACE-MUCL.pdf	647 KB
C.1-SITUAČNÍ VÝKRES ŠIRŠÍCH VZTAHŮ.pdf	1,0 MB
C.2-KATASTRÁLNÍ SITUAČNÍ VÝKRES.pdf	170 KB
D.1.2b-01-SITUACE.pdf	278 KB
Plna_moc_potvrzena.pdf	394 KB
Zákres SÍTÍ VO-OPĚRNÁ ZEĎ JÁCHYMOVSKÁ.pdf	782 KB



David Mareček

NAŠE ZNAČKA
0102050509VYŘÍZENO DNE
05.12.2023

Sdělení o existenci energetického zařízení, sítě pro elektronickou komunikaci nebo zařízení technické infrastruktury v majetku společnosti ČEZ Distribuce, a. s., pro akci:

Opěrná zeď v ulici Jáchymovská, Česká Lípa

Vážený zákazníku,

Na základě Vaší žádosti 0102050509 ze dne 05.12.2023 Vám zasíláme sdělení o existenci energetického zařízení, sítě pro elektronickou komunikaci nebo zařízení technické infrastruktury v majetku společnosti ČEZ Distribuce, a. s., ve Vámi vymezeném zájmovém území.

Dovolujeme si Vás upozornit, že **sdělení nenahrazuje** vyjádření provozovatele distribuční soustavy k projektové dokumentaci pro územní nebo stavební řízení, k připojení nového odběru, zdroje elektrické energie nebo k navýšení rezervovaného příkonu a výkonu a s výjimkou havárií ani souhlas s činností v ochranném pásmu.

Toto sdělení je platné do 05.06.2024 a je jedním z podkladů pro zpracování projektové dokumentace, pokud je taková dokumentace zpracovávána.

V majetku ČEZ Distribuce, a. s., se na Vámi uvedeném zájmovém území nachází nebo ochranným pásmem zasahuje energetické zařízení typu:

	síť NN	síť VN	síť VVN
Podzemní síť	střet	střet	
Nadzemní síť			

Stanice	
---------	--

V majetku ČEZ Distribuce, a. s., se na Vámi uvedeném zájmovém území nachází nebo ochranným pásmem zasahuje síť pro elektronickou komunikaci typu:

	síť pro elektronickou komunikaci
Podzemní síť	
Nadzemní síť	

Zařízení technické infrastruktury zahrnuje zejména vodovodní, kanalizační a plynové přípojky pro objekty ČEZ Distribuce a. s., a dále pak další podzemní a nadzemní zařízení sloužící pro provoz distribuční sítě. V majetku ČEZ Distribuce, a. s., se na Vámi uvedeném zájmovém území nachází nebo ochranným pásmem zasahuje zařízení technické infrastruktury:

	zařízení technické infrastruktury
Nadzemní nebo podzemní	

Energetické zařízení (mimo nadzemních sítí NN), zařízení sítě pro elektronickou komunikaci a zařízení technické infrastruktury je chráněno ochranným pásmem podle § 46 zákona č. 458/2000 Sb., o podmínkách podnikání a o výkonu státní správy v energetických odvětvích a o změně některých zákonů (energetický zákon), ve znění pozdějších předpisů. Přibližný průběh tras energetických zařízení, sítě pro elektronickou komunikaci (v trase kabelového vedení může být uloženo několik kabelů energetických i komunikačních) a tras zařízení technické infrastruktury zasíláme v příloze tohoto dopisu.

V případě existence **podzemních** energetických zařízení, sítě pro elektronickou komunikaci nebo zařízení technické infrastruktury je povinností stavebníka alespoň 14 dní před započatím zemních prací požádat telefonicky na 800 850 860 nebo e-mailem na info@cezdistribuce.cz o tzv. **vytyčení trasy podzemního zařízení**, sítě pro elektronickou komunikaci nebo zařízení technické infrastruktury. O vytyčení lze požádat pouze na základě vydaného sdělení o existenci energetického zařízení, sítě pro elektronickou komunikaci nebo zařízení technické infrastruktury, a to (mimo havárií) nejpozději 30 dní před koncem jeho platnosti.

Dojde-li k obnažení podzemního vedení nebo k poškození energetického zařízení, sítě pro elektronickou komunikaci nebo zařízení se sítí pro elektronickou komunikaci související nebo zařízení technické infrastruktury ve vlastnictví ČEZ Distribuce, a. s., nahláste nám prosím tuto skutečnost bezodkladně jako poruchu na bezplatnou linku 800 850 860.

Pokud uvažovaná **akce nebo činnost zasáhne do ochranného pásma** nadzemních vedení, trafostanic nebo sítě pro elektronickou komunikaci, popř. bude po vytyčení zjištěno, že zasahuje do ochranného pásma podzemních energetických zařízení nebo zařízení pro elektronickou komunikaci, je nutné písemně požádat společnost ČEZ Distribuce, a. s., o souhlas s činností v ochranném pásmu (formulář je k dispozici na www.cezdistribuce.cz v části Formuláře / Činnosti v ochranných pásmech, kontaktní údaje pro podání Vaší žádosti naleznete v zápatí). Jestliže uvažovaná akce vyvolá potřebu dílčí změny trasy vedení nebo přemístění některých prvků energetického zařízení nebo sítě pro elektronickou komunikaci včetně souvisejícího zařízení, je nutné včas společnost ČEZ Distribuce, a. s., požádat o přeložku zařízení podle § 47 energetického zákona.

Zároveň Vás upozorňujeme, že v zájmovém území se může nacházet taktéž energetické zařízení, síť pro elektronickou komunikaci nebo zařízení technické infrastruktury, které není v majetku společnosti ČEZ Distribuce, a. s.

V souvislosti s výše uvedeným si Vás dovoluujeme upozornit, že uvedené sdělení včetně jeho příloh obsahuje skutečnosti tvořící obchodní tajemství společnosti ČEZ Distribuce, a. s. Poskytnuté informace jsou dále také důvěrnými informacemi a obchodně citlivými informacemi společnosti ČEZ Distribuce, a. s. Z výše uvedených důvodů si Vás proto společnost ČEZ Distribuce, a. s., dovoluje upozornit, že s poskytnutými informacemi je potřeba nakládat dle platných právních předpisů, v opačném případě se vystavujete postihu ve smyslu platné právní úpravy. V této souvislosti si Vás dále dovoluujeme upozornit, že požadované informace nesmí být předány, sděleny, využity, zpřístupněny, či jiným způsobem postoupeny na jakoukoli třetí osobu bez předchozího prokazatelného souhlasu společnosti ČEZ Distribuce, a. s. Informace o existenci energetického zařízení, sítě pro elektronickou komunikaci a zařízení technické infrastruktury mohou být využity pouze pro účel, pro který byly vyžádány.

S pozdravem

ČEZ Distribuce, a. s.

Děčín, Děčín IV-Podmokly
Teplická 874/8
PSČ 405 02
IČ: 24729035

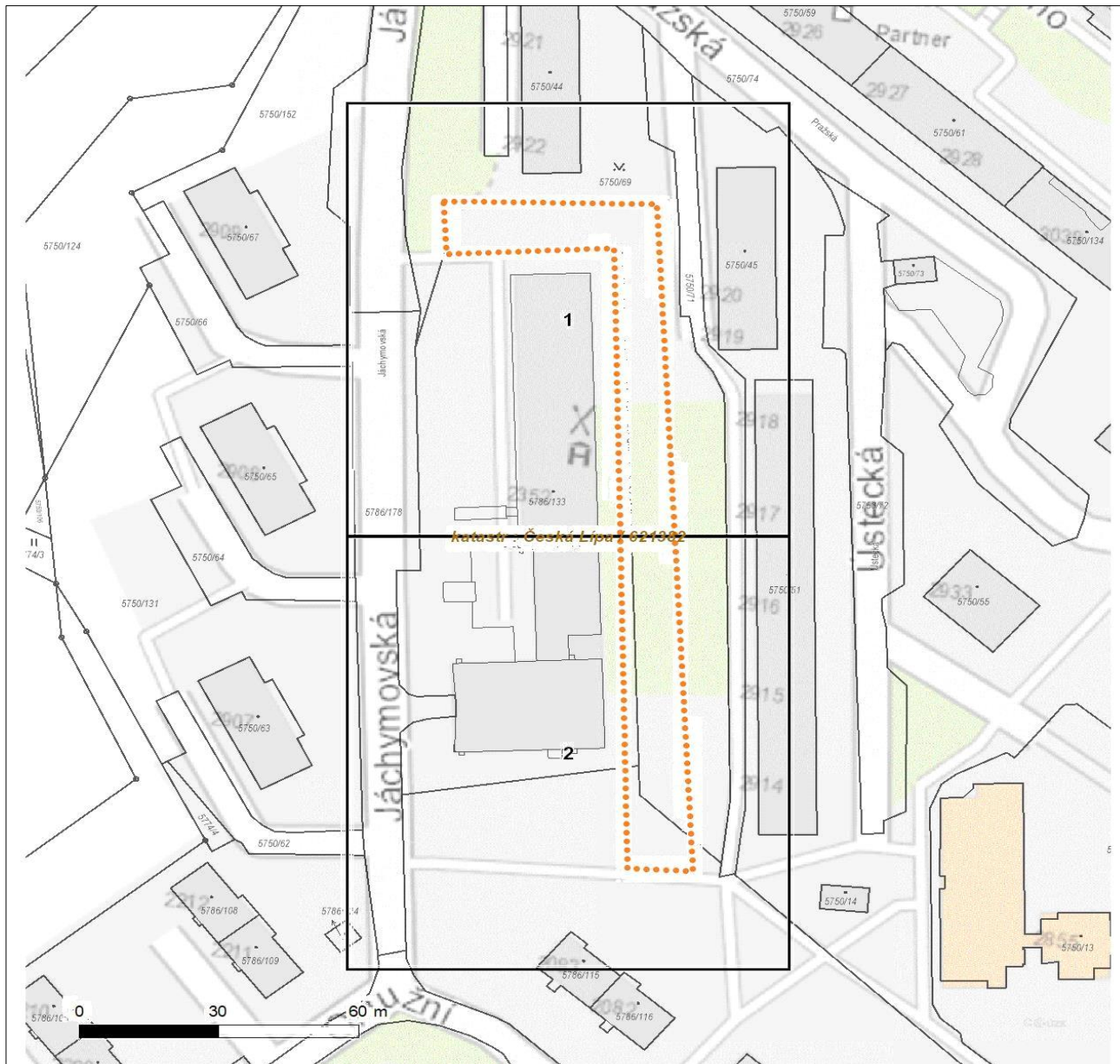
Přílohy

1. Situační výkres zájmového území
2. Podmínky pro provádění činností v ochranných pásmech energetických zařízení, sítě pro elektronickou komunikaci a zařízení technické infrastruktury

Platí pouze se sdělením číslo 0102050509.

Zakreslené polohy zařízení v příloze jsou pouze informativní.

Situační výkres zájmového území (klad mapových listů)



Není-li zobrazena katastrální mapa, zadejte žádost znovu. Katastrální mapa je generována prostřednictvím externí WMS služby, jejíž provoz nezajišťuje společnost ČEZ Distribuce, a. s.

LEGENDA

Podzemní vedení NN do 1 kV

Nadzemní vedení NN do 1 kV

Podzemní vedení VN do 35 kV

Nadzemní vedení VN do 35 kV

Podzemní vedení VVN 110 kV

Nadzemní vedení VVN 110 kV

NN přívod odběratele

Zařízení technické infrastruktury

Cizí energetické vedení

Zájmové území

TS

Stanice do 52 kV - stožárová

TS

Stanice do 52 kV - zděná

TR

Transformovna (nad 52 kV)

Probíhající investice ČEZ Distribuce

Stanice ČEZ Distribuce ve výstavbě

Zařízení ČEZ Distribuce ve výstavbě

Hranice katastrálního území

Nadzemní síť pro elektronickou komunikaci

Podzemní síť pro elektronickou komunikaci

HDPE trubka

Souběhy sítí pro elektronickou komunikaci s energetickými sítěmi:

Souběh s podzemním vedením NN do 1 kV

Souběh s nadzemním vedením NN do 1 kV

Souběh s podzemním vedením VN do 35 kV

Souběh s nadzemním vedením VN do 35 kV

Souběh s podzemním vedením VVN 110 kV

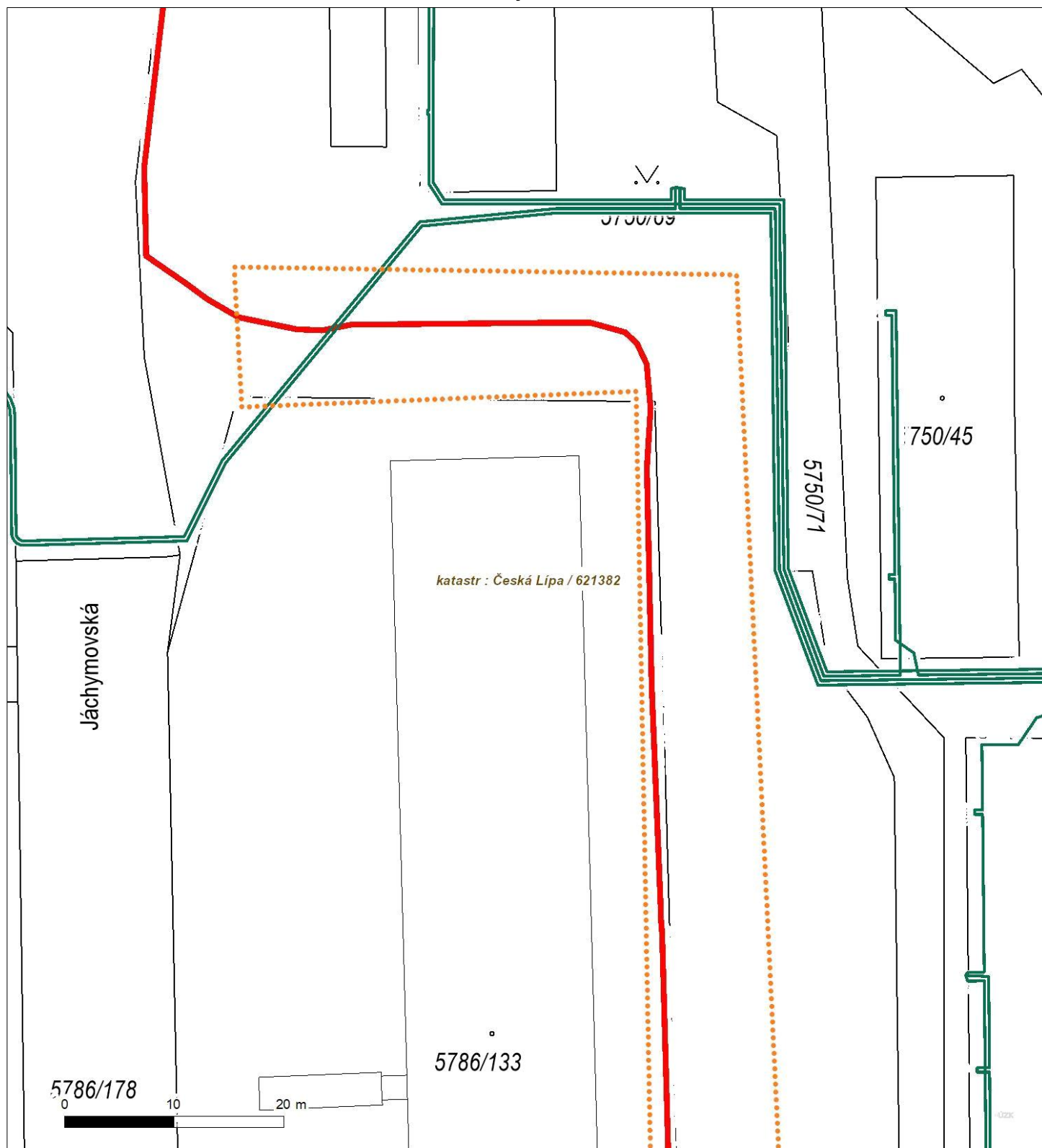
Souběh s nadzemním vedením VVN 110 kV



Platí pouze se sdělením číslo 0102050509.

Zakreslené polohy zařízení v příloze jsou pouze informativní.

Situační výkres - list 1



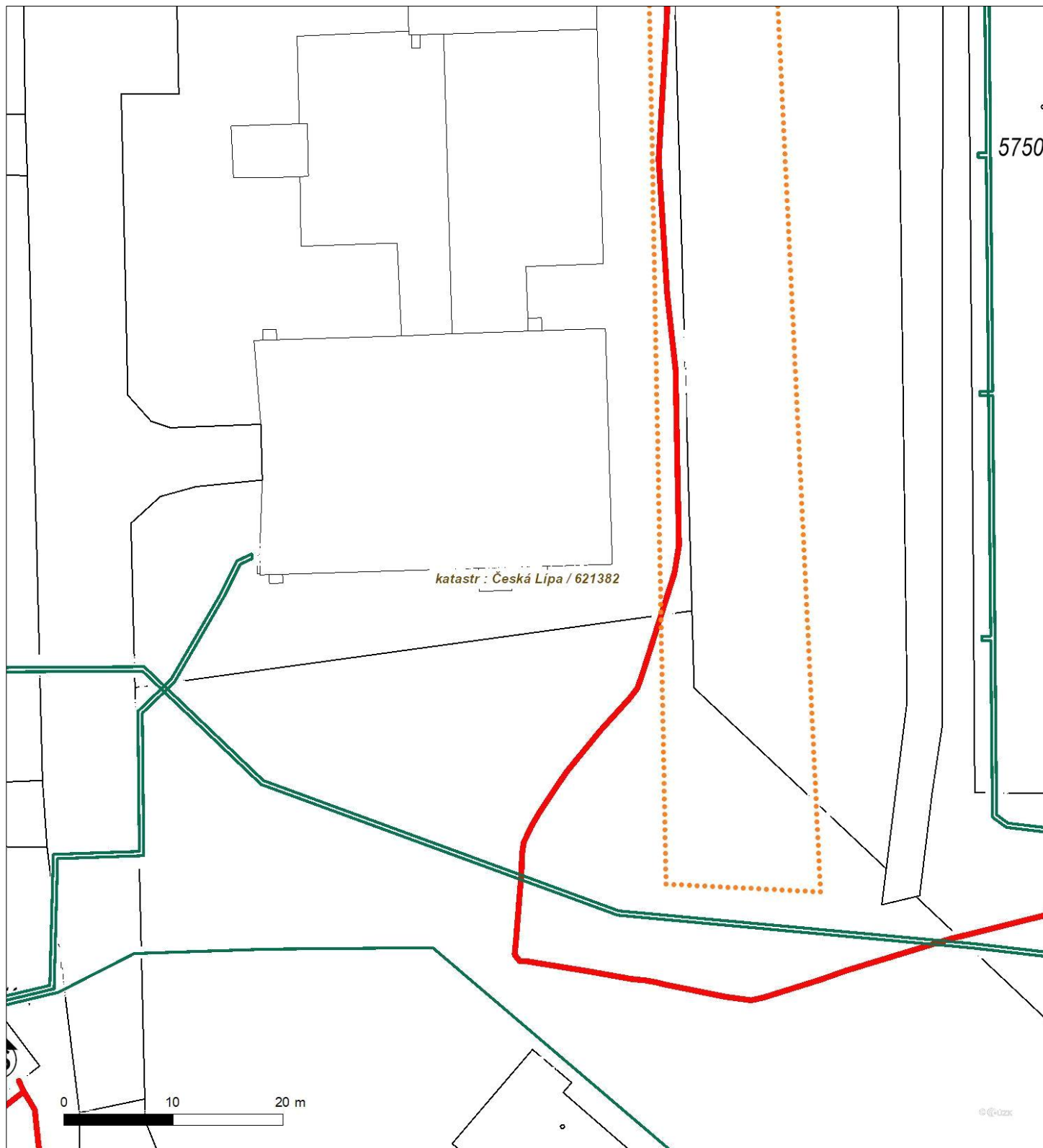
Není-li zobrazena katastrální mapa, zadejte žádost znovu. Katastrální mapa je generována prostřednictvím externí WMS služby, jejíž provoz nezajišťuje společnost ČEZ Distribuce, a. s.



Platí pouze se sdělením číslo 0102050509.

Zakreslené polohy zařízení v příloze jsou pouze informativní.

Situační výkres - list 2



Není-li zobrazena katastrální mapa, zadejte žádost znovu. Katastrální mapa je generována prostřednictvím externí WMS služby, jejíž provoz nezajišťuje společnost ČEZ Distribuce, a. s.

PODMÍNKY PRO PROVÁDĚNÍ ČINNOSTÍ V OCHRANNÝCH PÁSMECH PODZEMNÍCH VEDENÍ

Ochranné pásmo podzemních vedení elektrizační soustavy do 110 kV vč. a vedení řídicí, měřicí a zabezpečovací techniky je stanoveno v § 46 odst. 5 zákona č. 458/2000 Sb., o podmínkách podnikání a o výkonu státní správy v energetických odvětvích a o změně některých zákonů (energetický zákon), ve znění pozdějších předpisů, a činí 1 metr po obou stranách krajního kabelu (energetického nebo pro elektronickou komunikaci) kabelové trasy, nad 110 kV činí 3 metry po obou stranách krajního kabelu.

V ochranném pásmu podzemního vedení je podle § 46 odst. 8 a 10 energetického zákona zakázáno:

- a) zřizovat bez souhlasu vlastníka těchto zařízení stavby či umisťovat konstrukce a jiná podobná zařízení, jakož i uskladňovat hořlavé a výbušné látky,
- b) provádět bez souhlasu vlastníka zemní práce,
- c) provádět činnosti, které by mohly ohrozit spolehlivost a bezpečnost provozu těchto zařízení nebo ohrozit život, zdraví či majetek osob,
- d) provádět činnosti, které by znemožňovaly nebo podstatně znesnadňovaly přístup k těmto zařízením,
- e) vysazovat trvalé porosty a přejíždět vedení mechanismy o celkové hmotnosti nad 6 tun.

Pokud stavba nebo stavební činnost zasahuje do ochranného pásma podzemního vedení, je třeba požádat o písemný souhlas vlastníka nebo provozovatele tohoto zařízení na základě § 46 odst. 8 a 11 energetického zákona.

V ochranných pásmech podzemních energetických vedení a sítí pro elektronickou komunikaci je třeba dále dodržovat následující podmínky:

1. Dodavatel prací musí před zahájením prací zajistit vytýčení podzemního zařízení a prokazatelně seznámit pracovníky, jichž se to týká, s jejich polohou a upozornit na odchylky od výkresové dokumentace.
2. Výkopové práce do vzdálenosti 1 metr od osy (krajního) kabelu musí být prováděny ručně.
3. Zemní práce musí být prováděny v souladu s ČSN 73 6133 Návrh a provádění zemního tělesa pozemních komunikací a při zemních pracích musí být dodrženo Nařízení vlády č. 591/2006 Sb., bližších minimálních požadavků na bezpečnost a ochranu zdraví při práci na staveništích.
4. Místa křížení a souběhy ostatních zařízení a staveb se zařízeními energetickými, komunikačními sítěmi pro elektronickou komunikaci nebo zařízeními technické infrastruktury musí být vyprojektovány a provedeny v souladu s platnými normami a předpisy, zejména s ČSN 33 2000-5-52, ČSN EN 50110-1, ČSN EN 50341-1, ČSN 73 6005 a PNE 33 0000-6, PNE 33 3301, PNE 34 1050.
5. Dodavatel prací musí oznámit příslušnému provozovateli distribuční soustavy zahájení prací minimálně 3 pracovní dny předem.
6. Při potřebě přejíždění trasy podzemních vedení nebo podzemních zařízení vozidly nebo mechanismy je třeba po dohodě s vlastníkem provést dodatečnou ochranu proti mechanickému poškození.
7. Manipulovat s obnaženými kabely pod napětím je možné pouze se souhlasem vlastníka. Odkryté zařízení sítě pro elektronickou komunikaci včetně ochranné trubky (HDPE apod.) musí být řádně zabezpečeno při práci i proti poškození nepovolanou osobou.
8. Před záhozem kabelové trasy musí být zástupce vlastníka kabelu / ochranné trubky vyzván ke kontrole uložení. Pokud tato organizace provádějící zemní práce neprovede, vyhrazuje si provozovatel distribuční soustavy právo nechat inkriminované místo znovu odkryt.
9. Při záhozu musí být zemina pod kabely řádně udusána, kabely zapískovány a provedeno krytí proti mechanickému poškození. Podkopané kabely sítě elektronické komunikace budou podloženy ve vzdálenosti 1,5 m a zemina pod podložením musí být řádně upěchována. Pro zavěšení kabelu nebude použito sousedních kabelů nebo potrubí. Kabelové spojky budou uloženy vodorovně na můstku. Při práci s vysazováním a podkládáním kabelů stavebník včas vyzve k přítomnosti pracovníka pověřeného společností ČEZ Distribuce, a. s.
10. Bez předchozího souhlasu je zakázáno snižovat nebo zvyšovat vrstvu zeminy nad kabelem.
11. Každé poškození zařízení provozovatele distribuční soustavy musí být okamžitě nahlášeno na bezplatnou linku ČEZ Distribuce 800 850 860, která je Vám k dispozici 24 hodin denně, 7 dní v týdnu.
12. Ukončení stavby musí být neprodleně ohlášeno příslušnému provozovatelůmu útvaru.
- 13. Po dokončení stavby provozovatel distribuční soustavy nesouhlasí s vyhlášením ochranného pásma nových rozvodů, které jsou budovány, protože se již jedná o práce v ochranném pásmu zařízení provozovatele distribuční soustavy. Případné opravy nebo rekonstrukce na svém zařízení nebude provozovatel distribuční soustavy provádět na výjimku z ochranného pásma nebo na základě souhlasu s činností v tomto pásmu.**

Případné nedodržení uvedených podmínek bude řešeno příslušným stavebním úřadem nebo nahlášeno Energetickému regulačnímu úřadu jako správní delikt ve smyslu příslušného ustanovení energetického zákona spočívající v porušení zákazu provádět činnosti v ochranných pásmech dle § 46 uvedeného zákona.

PODMÍNKY PRO PROVÁDĚNÍ ČINNOSTÍ V OCHRANNÝCH PÁSMECH NADZEMNÍCH VEDENÍ

Ochranné pásmo nadzemního vedení distribuční soustavy podle § 46 odst. 3 zákona č. 458/2000 Sb., o podmínkách podnikání a o výkonu státní správy v energetických odvětvích a o změně některých zákonů (energetický zákon), je souvislý prostor vymezený svislými rovinami vedenými po obou stranách vedení ve vodorovné vzdálenosti měřené kolmo na vedení, které činí od krajního vodiče vedení na obě jeho strany:

- a) u napětí nad 1 kV a do 35 kV včetně
 - pro vodiče bez izolace 7 metrů (resp. 10 metrů u zařízení postaveného do 31. 12. 1994, vyjma lesních průseků, kde rozsah ochranného pásma i do uvedeného data činí 7 metrů),
 - pro vodiče s izolací základní 2 metry,
 - pro závěsná kabelová vedení 1 metr;
- b) u napětí nad 35 kV do 110 kV včetně
 - pro vodiče bez izolace 12 metrů (resp. 15 metrů u zařízení postaveného do 31. 12. 1994),
 - pro vodiče s izolací základní 5 metrů;
- c) u zařízení sítě pro elektronickou komunikaci 1 metr od krajního vedení.

Poznámka: Nadzemní vedení nízkého napětí (do 1 kV) není chráněno ochranným pásmem. Při činnostech prováděných v jeho blízkosti (práce v blízkosti) je nutné dodržet vzdálenosti dané ČSN EN 50110-1.

V ochranném pásmu nadzemního vedení je podle § 46 odst. 8 a 9 energetického zákona zakázáno:

1. zřizovat bez souhlasu vlastníka těchto zařízení stavby či umisťovat konstrukce a jiná podobná zařízení, jakož i uskladňovat hořlavé a výbušné látky,
2. provádět bez souhlasu vlastníka zemní práce,
3. provádět činnosti, které by mohly ohrozit spolehlivost a bezpečnost provozu těchto zařízení nebo ohrozit život, zdraví či majetek osob,
4. provádět činnosti, které by znemožňovaly nebo podstatně znesnadňovaly přístup k těmto zařízením,
5. vysazovat chmelnice a nechávat růst porosty nad výšku 3 metry.

Pokud stavba nebo stavební činnost zasahuje do ochranného pásma nadzemního vedení, je třeba požádat o písemný souhlas vlastníka nebo provozovatele tohoto zařízení na základě § 46 odst. 8 a 11 energetického zákona.

V ochranných pásmech nadzemních energetických vedení a sítí pro elektronickou komunikaci je třeba dále dodržovat následující podmínky:

1. Při pohybu nebo pracích v blízkosti elektrického vedení se nesmí osoby, předměty, prostředky nemající povahu jeřábu přiblížit k živým částem vodičů vysokého napětí blíže než 2 metry a u vodičů velmi vysokého napětí blíže než 3 metry (dle PNE 330000-6), pokud není větší vzdálenost stanovena v jiném předpisu (např. ČSN ISO 12480-1).
2. Jeřáby a jim podobná zařízení musí být umístěny tak, aby v kterékoli poloze byly všechny jejich části mimo ochranné pásmo vedení, a musí být zamezeno vyvrstvení lana.
3. Je zakázáno stavět budovy nebo jiné objekty v ochranných pásmech nadzemních vedení vysokého napětí.
4. Je zakázáno, provádět veškeré pozemní práce, při kterých by byla narušena stabilita podpěrných bodů (sloupů nebo stožárů).
5. Je zakázáno upevňovat antény, reklamy, ukazatele apod. pod, přes nebo přímo na stožáry elektrického vedení.
6. Dodavatel prací musí prokazatelně seznámit své pracovníky, jichž se to týká s ČSN EN 50110-1.
7. Pokud není možné dodržet body č. 1 až 4, je možné požádat příslušný provozní útvar provozovatele distribuční soustavy o další řešení (zajištění odborného dohledu pracovníka s elektrotechnickou kvalifikací dle Vyhlášky č. 50/1978 Sb., vypnutí a zajištění zařízení, zaizolování živých částí apod.), pokud nejsou tyto podmínky již součástí jiného vyjádření ke konkrétní stavbě.
8. V případě požadavku na vypnutí zařízení po nezbytnou dobu provádění prací je nutné požádat minimálně 2 měsíce před požadovaným termínem. V případě vedení nízkého napětí je možné též požádat o zaizolování části vedení.
9. Stavba bude situována tak, aby každá její část včetně dočasných zařízení byla vzdálena nejméně 1,5 m od osy nadzemního zařízení pro elektronickou komunikaci.
10. Do vzdálenosti 1,5 metru od osy nadzemního zařízení pro elektronickou komunikaci nebudou používány mechanismy ohrožující provoz zařízení, skladování materiál, zemina, prováděny postřiky nebo jiná činnost, která by mohla ohrozit provoz zařízení nebo jiného zařízení souvisejícího s nadzemní sítí pro elektronickou komunikaci.

Případné nedodržení uvedených podmínek bude řešeno příslušným stavebním úřadem nebo nahlášeno Energetickému regulačnímu úřadu jako správní delikt ve smyslu příslušného ustanovení energetického zákona, spočívající v porušení zákazu provádět činnosti v ochranných pásmech dle § 46 uvedeného zákona.



PODMÍNKY PRO PROVÁDĚNÍ ČINNOSTÍ V OCHRANNÝCH PÁSMECH ELEKTRICKÝCH STANIC

Ochranné pásmo elektrické stanice je stanoveno v § 46 odst. 6 zákona č. 458/2000 Sb., o podmínkách podnikání a o výkonu státní správy v energetických odvětvích a o změně některých zákonů (energetický zákon), a je vymezeno svislými rovinami vedenými ve vodorovné vzdálenosti:

- a) u venkovních elektrických stanic a dále stanic s napětím větším než 52 kV v budovách 20 metrů vně od oplocení nebo v případě, že stanice není oplocena, 20 metrů od vnějšího líce obvodového zdiva,
- b) u stožárových elektrických stanic a věžových stanic s venkovním přívodem s převodem napětí z úrovně nad 1 kV a menší než 52 kV na úroveň nízkého napětí 7 m od vnější hrany půdorysu stanice ve všech směrech,
- c) u kompaktních a zděných el. stanic s převodem napětí z úrovně nad 1 kV a menší než 52 kV na úroveň nízkého napětí 2 metry od vnějšího pláště stanice ve všech směrech,
- d) u vestavěných el. stanic 1 metr vně od obestavění.

V ochranném pásmu elektrické stanice je podle § 46 odst. 8 a 10 energetického zákona zakázáno:

- 1. zřizovat bez souhlasu vlastníka těchto zařízení stavby či umisťovat konstrukce a jiná podobná zařízení, jakož i uskladňovat hořlavé a výbušné látky,
- 2. provádět bez souhlasu vlastníka zemní práce,
- 3. provádět činnosti, které by mohly ohrozit spolehlivost a bezpečnost provozu těchto zařízení nebo ohrozit život, zdraví či majetek osob,
- 4. provádět činnosti, které by znemožňovaly nebo podstatně znesnadňovaly přístup k těmto zařízením.

Pokud stavba nebo stavební činnost zasahuje do ochranného pásma elektrické stanice, je třeba požádat o písemný souhlas vlastníka nebo provozovatele tohoto zařízení na základě § 46 odst. 8 a 11 energetického zákona.

V ochranném pásmu elektrické stanice je dále zakázáno provádět činnosti, které by mohly mít za následek ohrožení bezpečnosti a spolehlivosti provozu stanice nebo zmenšující či podstatně znesnadňující její obsluhu a údržbu a to zejména:

- 5. provádět výkopové práce ohrožující zaústění podzemních vedení vysokého a nízkého napětí nebo stabilitu stavební části el. stanice (viz podmínky pro činnosti v ochranných pásmech podzemního vedení),
- 6. skladovat či umisťovat předměty bránící přístupu do elektrické stanice nebo k rozvaděčům vysokého nebo nízkého napětí,
- 7. umisťovat antény, reklamy, ukazatele apod.,
- 8. zřizovat oplocení, které by znemožnilo obsluhu el. stanice.

Případné nedodržení uvedených podmínek bude řešeno příslušným stavebním úřadem nebo nahlášeno Energetickému regulačnímu úřadu jako správní delikt ve smyslu příslušného ustanovení energetického zákona spočívající v porušení zákazu provádět činnosti v ochranných pásmech dle § 46 uvedeného zákona.



PODMÍNKY PRO PROVÁDĚNÍ ČINNOSTÍ V OCHRANNÝCH PÁSMECH NEBO BEZPROSTŘEDNÍ BLÍZKOSTI ZAŘÍZENÍ TECHNICKÉ INFRASTRUKTURY

Ochranné pásmo zařízení technické infrastruktury činí 1 metr po obou stranách od potrubí nebo kabelu.

V ochranném pásmu zařízení technické infrastruktury je zakázáno bez souhlasu společnosti ČEZ Distribuce, a. s., provádět činnosti, které by mohly ohrozit vodárenské, plynárenské, kanalizační nebo jiné zařízení technické infrastruktury, jejich spolehlivost a bezpečnost provozu. Při provádění veškerých činností v ochranném pásmu i mimo ně nesmí dojít k poškození těchto zařízení.

V projektech v bezprostřední blízkosti zařízení technické infrastruktury je nutno dodržet vzájemné vzdálenosti inženýrských sítí dle ČSN 73 6005.



ŽADATEL

David Mareček

NAŠE ZNAČKA
0700781308

VYŘIZUJE / LINKA

VYŘÍZENO DNE
05.12.2023

Sdělení o existenci komunikačního vedení společnosti ČEZ ICT Services, a. s.

Název akce: **Opěrná zeď v ulici Jáchymovská, Česká Lípa**

Účel: **Sloučené územní a stavební řízení**

Vážený zákazníku,

dovolujeme si reagovat na Vaši žádost číslo 0700781308 ze dne 05.12.2023, která se týkala sdělení o existenci komunikačního zařízení na Vámi určeném zájmovém území.

Dle vědomí společnosti ČEZ ICT Services, a. s., se na Vámi vymezeném zájmovém území:
nenachází komunikační zařízení v majetku společnosti ČEZ ICT Services, a. s.

Rovněž upozorňujeme, že není vyloučeno, že se ve Vámi vymezeném zájmovém území nachází jiné zařízení, které není v majetku společnosti ČEZ ICT Services, a. s.

Toto sdělení je platné do 05.12.2024.

Sdělení o existenci či neexistenci sítí představuje skutečnosti tvořící obchodní tajemství společnosti ČEZ ICT Services, a. s. Poskytnuté informace jsou dále také důvěrnými informacemi společnosti ČEZ ICT Services, a. s. S poskytnutými informacemi je potřeba nakládat dle platných právních předpisů, v opačném případě se vystavujete postihu ve smyslu platné právní úpravy. Požadované informace nesmí být předány, sděleny, využity, zpřístupněny, či jiným způsobem postoupeny na jakoukoli třetí osobu bez předchozího prokazatelného souhlasu společnosti ČEZ ICT Services, a. s. Informace o existenci sítí mohou být využity pouze pro účel, pro který byly vyžádány.

ČEZ ICT Services, a. s.

Praha, Praha 4
Duhová 1531/3
PSČ 140 53
IČ: 26470411

Přílohy

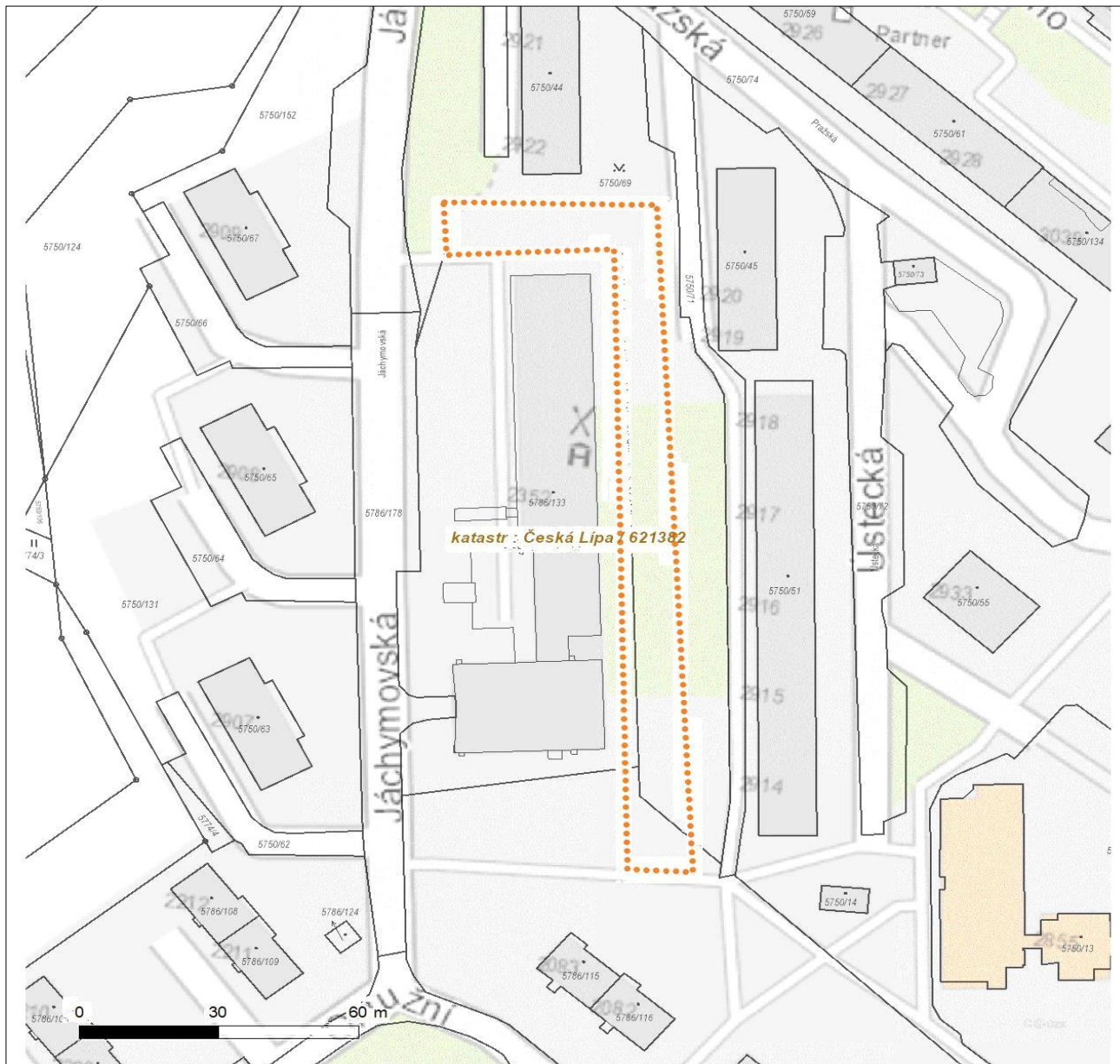
Situační výkres zájmového území



Platí pouze se sdělením číslo 0700781308.

Zakreslené polohy zařízení v příloze jsou pouze informativní.

Situační výkres zájmového území



LEGENDA

- | | |
|-------------------------------------|-------------------------------|
| ■ ■ ■ ■ ■ Nadzemní optické vedení | — Radioreléový spoj vzduch |
| — Podzemní optické vedení | Zájmové území |
| ■ ■ ■ ■ ■ Nadzemní metalické vedení | — Hranice katastrálního území |
| — Podzemní metalické vedení | |



ŽADATEL

David Mareček

NAŠE ZNAČKA
0201657028

VYŘIZUJE / LINKA

VYŘÍZENO DNE
06.12.2023

Sdělení o existenci komunikačního vedení společnosti Telco Pro Services, a. s.

Název akce: **Opěrná zeď v ulici Jáchymovská, Česká Lípa**

Účel: **Sloučené územní a stavební řízení**

Vážený zákazníku,

dovolujeme si reagovat na Vaši žádost číslo 0201657028 ze dne 05.12.2023, která se týkala sdělení o existenci komunikačního zařízení na Vámi určeném zájmovém území.

Dle vědomí společnosti Telco Pro Services, a. s. se na Vámi vymezeném zájmovém území:
nenachází komunikační zařízení v majetku společnosti Telco Pro Services, a. s.

Rovněž upozorňujeme, že není vyloučeno, že se ve Vámi vymezeném zájmovém území nachází jiné zařízení, které není v majetku společnosti Telco Pro Services, a. s.

Toto sdělení je platné do 06.12.2024.

Sdělení o existenci či neexistenci sítí představuje skutečnosti tvořící obchodní tajemství společnosti Telco Pro Services, a. s. Poskytnuté informace jsou dále také důvěrnými informacemi společnosti Telco Pro Services, a. s. S poskytnutými informacemi je potřeba nakládat dle platných právních předpisů, v opačném případě se vystavujete postihu ve smyslu platné právní úpravy. Požadované informace nesmí být předány, sděleny, využity, zpřístupněny, či jiným způsobem postoupeny na jakoukoli třetí osobu bez předchozího prokazatelného souhlasu společnosti Telco Pro Services, a. s. Informace o existenci sítí mohou být využity pouze pro účel, pro který byly vyžádány.

S pozdravem

Telco Pro Services, a. s.

Praha, Praha 4

Duhová 1531/3

Přílohy

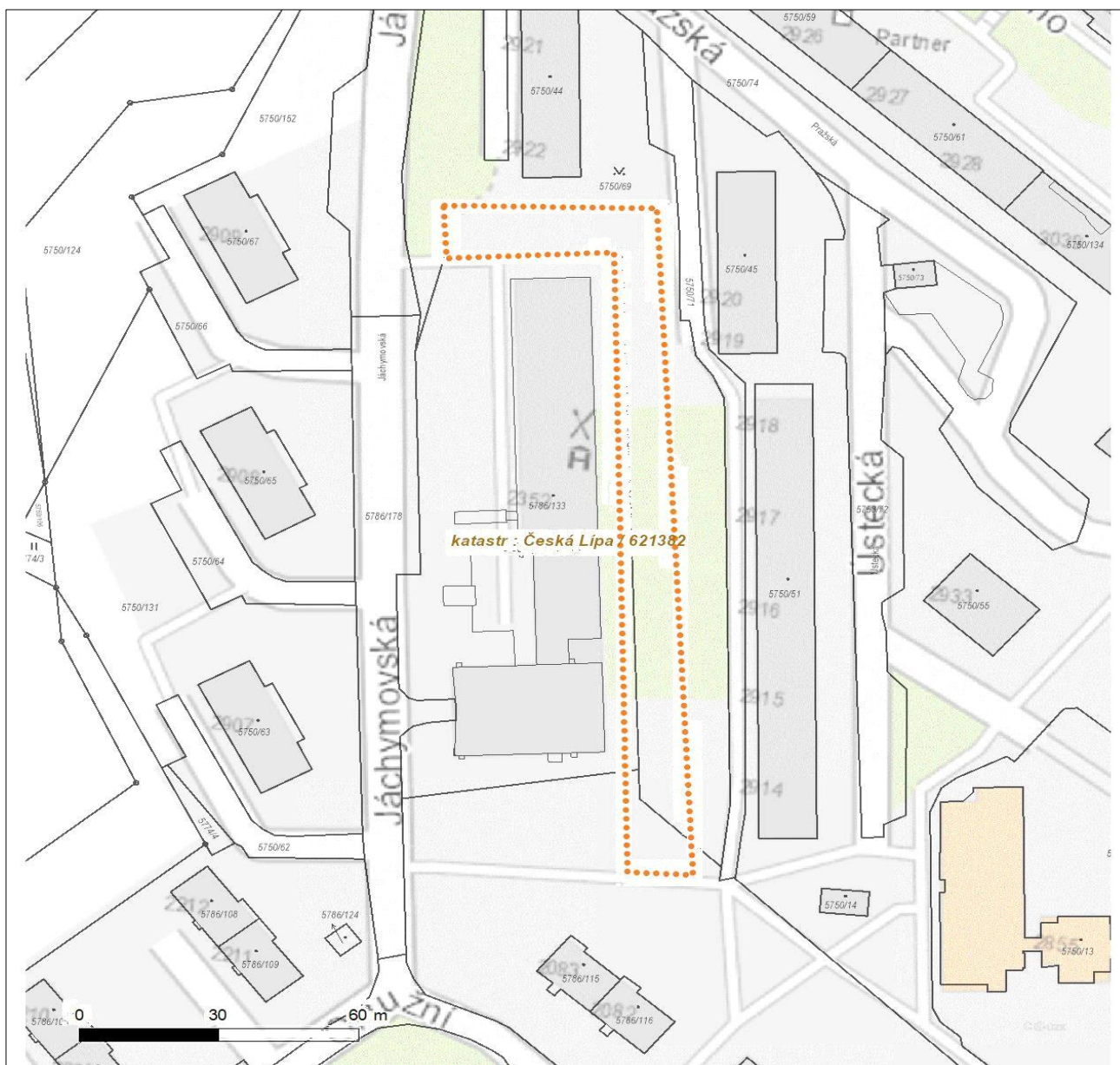
Situační výkres zájmového území



Platí pouze se sdělením číslo 0201657028.

Zakreslené polohy zařízení v příloze jsou pouze informativní.

Situační výkres zájmového území



LEGENDA

- | | |
|---------------------------------|-------------------------------|
| ■ ■ ■ Nadzemní optické vedení | — Radioreléový spoj vzduch |
| — Podzemní optické vedení | Zájmové území |
| ■ ■ ■ Nadzemní metalické vedení | — Hranice katastrálního území |
| — Podzemní metalické vedení | |



ŽADATEL

David Mareček

NAŠE ZNAČKA
1100025699

VYŘIZUJE / LINKA

VYŘÍZENO DNE
12.09.2023

Sdělení o existenci komunikačního vedení společnosti Telco Infrastructure, s.r.o.

Název akce: **Opěrná zeď v ulici Jáchymovská - projektová příprava**

Účel: **Stavební řízení**

Vážený zákazníku,

dovolujeme si reagovat na Vaši žádost číslo 1100025699 ze dne 12.09.2023, která se týkala sdělení o existenci komunikačního zařízení na Vámi určeném zájmovém území.

Dle vědomí společnosti Telco Infrastructure, s.r.o. se na Vámi vymezeném zájmovém území:
nenachází komunikační zařízení v majetku společnosti Telco Infrastructure, s.r.o.

Rovněž upozorňujeme, že není vyloučeno, že se ve Vámi vymezeném zájmovém území nachází jiné zařízení, které není v majetku společnosti Telco Infrastructure, s.r.o.

Toto sdělení je platné do 12.09.2024.

Sdělení o existenci či neexistenci sítí představuje skutečnosti tvořící obchodní tajemství společnosti Telco Infrastructure, s.r.o. Poskytnuté informace jsou dále také důvěrnými informacemi společnosti Telco Infrastructure, s.r.o. S poskytnutými informacemi je potřeba nakládat dle platných právních předpisů, v opačném případě se vystavujete postihu ve smyslu platné právní úpravy. Požadované informace nesmí být předány, sděleny, využity, zpřístupněny, či jiným způsobem postoupeny na jakoukoli třetí osobu bez předchozího prokazatelného souhlasu společnosti Telco Infrastructure, s.r.o. Informace o existenci sítí mohou být využity pouze pro účel, pro který byly vyžádány.

S pozdravem

Telco Infrastructure, s.r.o.

Praha, Praha 4
Duhová 1531/3
PSČ 140 00
IČ: 08425817

Přílohy

Situační výkres zájmového území



Telco Infrastructure

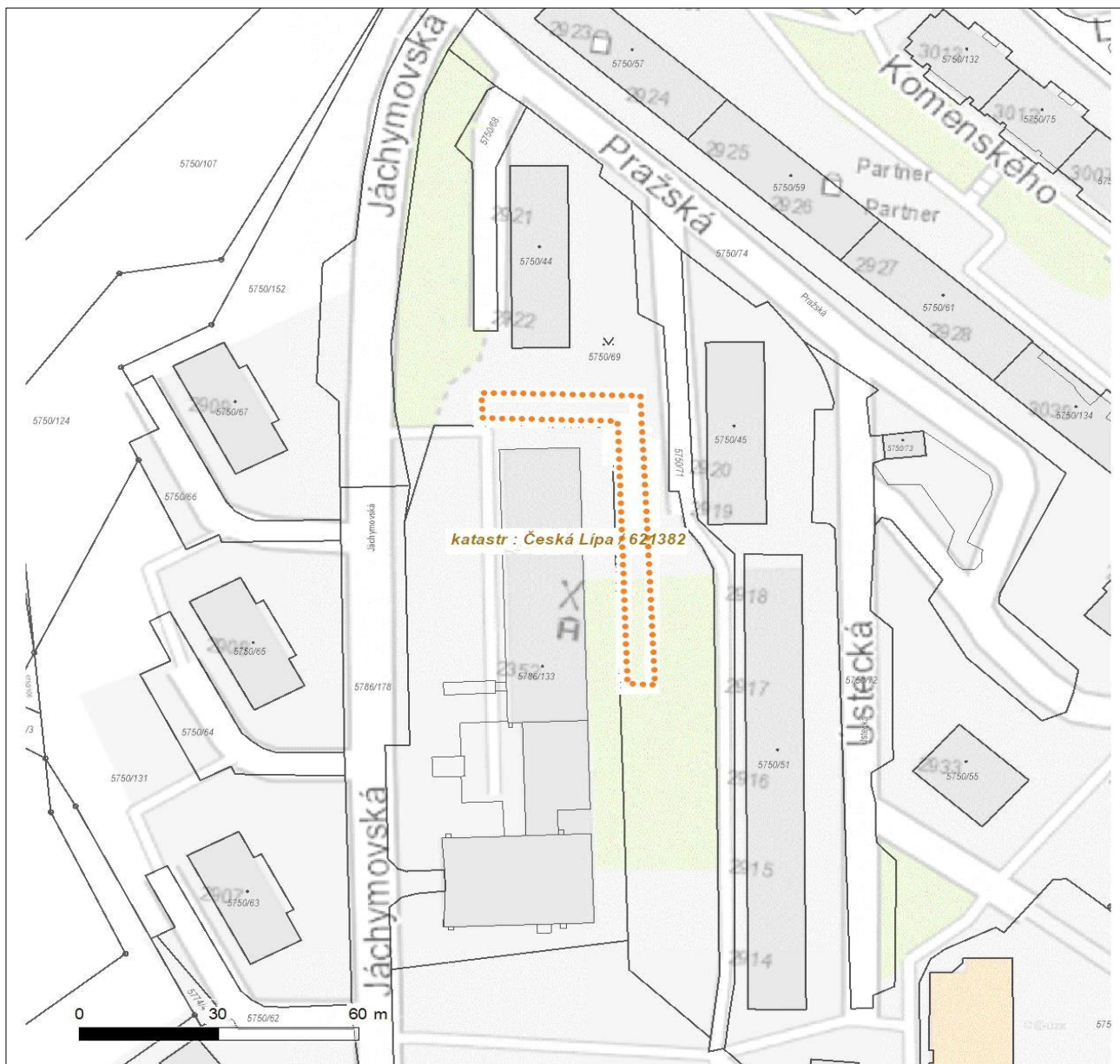
Duhová 1531/3, 140 00 Praha 4 | tel.: 910 70 70 70 | IČ: 08425817, DIČ: CZ08425817
e-mail: servicedesk@cez.cz, www.cez.cz/telin | zapsána v obchodním rejstříku vedeném
Městským soudem v Praze, oddíl C, vložka 318836



Platí pouze se sdělením číslo 1100025699.

Zakreslené polohy zařízení v příloze jsou pouze informativní.

Situační výkres zájmového území



LEGENDA

- | | |
|-------------------------------------|-------------------------------|
| ■ ■ ■ ■ ■ Nadzemní optické vedení | — Radioreléový spoj vzduch |
| — Podzemní optické vedení | Zájmové území |
| ■ ■ ■ ■ ■ Nadzemní metalické vedení | — Hranice katastrálního území |
| — Podzemní metalické vedení | |

David Mareček
Smetanova 597
Mimoň
471 24 MIMOŇ I



D0000000101985807402

NAŠE ZNAČKA
001137723926

VYŘIZUJE / LINKA
Zdenka Trechová / 800 850 860

MÍSTO ODESLÁNÍ / DNE
Plzeň / 26. 9. 2023

Vyjádření k projektové dokumentaci ke stavbě ve smyslu energetického zákona a příslušných technických norem

Vážená paní, vážený pane,

dovolte nám, abychom reagovali na Vaši žádost ze dne 18. 9. 2023, ve které nás žádáte o vydání vyjádření k projektové dokumentaci pro účely povolení stavby.

V zájmovém území k zamýšlené stavbě a/nebo s ní související činnosti na pozemku parcelní číslo 5750/69 v katastrálním území Česká Lípa vedené pod názvem „Opěrná zeď v ulici Jáchymovská – projektová příprava“ se nachází zařízení **kabelového vedení VN a NN** v majetku provozovatele distribuční soustavy společnosti ČEZ Distribuce, a. s.

Sdělujeme Vám, že společnost ČEZ Distribuce, a. s., souhlasí s předloženou projektovou dokumentací.

Platnost tohoto souhlasu je vázána na dodržení následujících podmínek:

1. Po prověření předložených podkladů Vám sdělujeme, že na stavbou dotčeném pozemku se nachází zemní kabelové vedení VN a NN, které je chráněno ochranným pásmem, z čehož vyplývají i podmínky umístování staveb v jeho okolí.

Dotčené zemní kabelové vedení v této lokalitě požadujeme před započítáním stavby vytyčit a zjistit jeho hloubku uložení a určit přesné místo umístění.

Ochrana zemních kabelů musí splňovat normy ČSN 73 6005 pro přejezd vozidel.

V prostoru výstavby musí být zachovány hloubky a krytí stávajících kabelů NN a dodrženy podmínky pro jejich uložení, křížení a souběh vedení technického vybavení v podzemní trase podle ČSN 73 6005.

Kabelové vedení NN pod opěrnou zdí je nutné ošetřit dělenou chráničkou a chránička bude obetonována. Chránička musí mít přesah 1 metr na každou stranu opěrné zdi.

Při velkém odkrytí kabelového vedení bude toto vedení ve výkopu zajištěno mechanickou ochranou proti jeho poškození a přístupu k němu, dále po min. 1 m úsecích bude vyvěšeno. Při zpětném uložení budou dodrženy podmínky pro jejich uložení podle uvedených ČSN a PNE. Před záhozem zpětného uložení budeme včas vyzváni k provedení kontroly uložení a proveden zápis do stav. deníku.

V případě provádění výkopových prací v bezprostřední blízkosti distribučního zařízení požadujeme provádění těchto činností ručně.

Nebude-li možno uvedené podmínky dodržet, musí být stávající vedení v předstihu přeloženo, respektive upraveno (doplněna mechanická ochrana).

Stavbou nesmí být znepřístupněno nebo poškozeno zařízení ČEZ Distribuce.

2. Podmínkou pro zahájení činnosti v blízkosti zařízení distribuční soustavy, resp. v ochranném pásmu je platné sdělení o existenci zařízení v majetku společnosti ČEZ Distribuce, a. s., pro výše uvedené zájmové území, které získáte prostřednictvím Geoportálu (geoportal.cezdistribuce.cz), při dodržení podmínek uvedených ve sdělení a v tomto vyjádření.
3. V dostatečném časovém předstihu před zahájením prací je nutné podat žádost o udělení souhlasu s činností a umístěním stavby v blízkosti zařízení distribuční soustavy, resp. v ochranném pásmu. Postup a formulář je k dispozici na www.cezdistribuce.cz. Při realizaci stavby je nutné se řídit podmínkami, které budou stanoveny v případě kladného posouzení podané žádosti.
4. Místa křížení a souběhy ostatních zařízení a staveb se zařízeními energetickými, komunikačními sítěmi pro elektronickou komunikaci nebo zařízeními technické infrastruktury musí být vyprojektovány a provedeny v souladu s platnými normami a předpisy, zejména s ČSN 33 2000-5-52, ČSN EN 50110-1, ČSN EN 50341-1, ČSN 73 6005 a PNE 33 0000-6, PNE 33 3301, PNE 34 1050.
5. V případě nadzemního vedení nn budou pro stavby a konstrukce dodrženy odstupové vzdálenosti uvedené v PNE 33 3302 a hranu výkopu doporučujeme při realizaci stavby umístit min. 1 m od základové části podpěrného bodu.
6. Při realizaci stavby a/nebo provádění související činnosti nesmí dojít v žádném případě k nebezpečnému přiblížení osob, věcí, zařízení nebo mechanismů a strojů k živým částem pod napětím, tj. musí být dodržena minimální vzdálenost 1 m od živých částí zařízení nn, 2 m od vedení vn a 3 m od vedení vvn, dle PNE 33 0000-6 s vazbou na ČSN EN 50110-1, pokud není větší vzdálenost stanovena v jiném předpisu (např. ČSN ISO 12480-1). V případě, že nebude možné tuto vzdálenost dodržet, je žadatel povinen požádat o vypnutí předmětného elektrického zařízení, případně o dočasné zaizolování vodičů nn.
7. Pracovníci provádějící práce budou prokazatelně poučeni o nebezpečí, které hrozí při nedodržení bezpečnostních předpisů. S ohledem na provádění prací v blízkosti zařízení distribuční soustavy, resp. v ochranném pásmu upozorňujeme na možnost nebezpečných vlivů od elektrického zařízení. Opatření proti těmto vlivům je na straně žadatele, dodavatele prací nebo jimi pověřených osobách. ČEZ Distribuce, a. s., nepřevzme žádnou zodpovědnost za případné škody, které vzniknou následkem poruchy nebo havárie elektrického zařízení za nepředvídaných okolností nebo nedodržením výše uvedených podmínek.
8. Stavbou nebude narušeno stávající uzemnění nadzemního vedení ani statika podpěrných bodů. Nebude-li možné toto dodržet je nutné situaci řešit formou přeložky zařízení distribuční soustavy ve smyslu § 47 zákona č. 458/2000 Sb., v platném znění.
9. V případě činnosti a/nebo stavby v blízkosti elektrického vedení, resp. v ochranném pásmu bude dotčený prostor ze všech stran možného přístupu/vjezdu po celou dobu realizace viditelně označen výstražnou cedulí.
10. Umístěním stavby nesmí dojít ke ztížení přístupu našich pracovníků a pracovníků námi pověřených firem k zařízení v majetku společnosti ČEZ Distribuce, a. s. Při případné úpravě povrchu nesmí dojít ke změně výškové nivelity země oproti současnému stavu.
11. Musí být dodrženy Podmínky pro práce v ochranných pásmech zařízení, které jsou v platném znění k dispozici na www.cezdistribuce.cz, popř. jsou součástí vydaného sdělení o existenci zařízení v majetku společnosti ČEZ Distribuce, a. s.
12. Dojde-li k obnažení podzemního vedení nebo k poškození energetického zařízení, sítě pro elektronickou komunikaci nebo zařízení se sítí pro elektronickou komunikaci související nebo zařízení technické infrastruktury ve vlastnictví ČEZ Distribuce, a. s., nahláste nám prosím tuto skutečnost bezodkladně jako poruchu na bezplatnou linku 800 850 860. Poškození nebo mimořádné události způsobené na zařízení žadatelem, dodavatelem prací nebo jimi pověřenými osobami budou opraveny na náklady viníka. Zahnutí obnažených, případně poškozených částí podzemního vedení může být provedeno pouze po souhlasu vydaném společností ČEZ Distribuce, a. s.
13. Toto vyjádření se nevztahuje na zařízení v majetku společností ČEZ ICT Services, a. s., a Telco Pro Services, a. s.



14. Toto vyjádření nenahrazuje souhlas k zajištění příkonu elektrické energie.

Platnost tohoto vyjádření je 1 rok od data vydání.


Zjistí-li provozovatel distribuční soustavy, že nejsou dodrženy stanovené podmínky, vyhrazuje si právo kdykoli odvolat své souhlasné vyjádření.

S pozdravem



Miroslav Hajný Dis.
Vedoucí oddělení Regionální péče
ČEZ Distribuce, a. s.

R4P100 ReqType:Q ReqExtID:0015937077 ProcessID:CS-20230926T145053-0001 DocExtID:0000000064820426 BOLD:001A4A1A12271EEE978D6A7C8A4E5C2E
BONM:ZISUCSPRN DocType:CZ05IAV(6) SAPVp:Dopis-DOP-D42 ZakID:0013783882 DocID:001047742274 IA:147\p21-284478061 Ver:X639D239 QUICK str:3 list:2



VYJÁDŘENÍ O EXISTENCI SÍTĚ ELEKTRONICKÝCH KOMUNIKACÍ
společnosti CETIN a.s.
(„Vyjádření“)

A VŠEOBECNÉ PODMÍNKY OCHRANY SÍTĚ ELEKTRONICKÝCH KOMUNIKACÍ
společnosti CETIN a.s.
(„Všeobecné podmínky ochrany SEK“)

toto Vyjádření a Všeobecné podmínky ochrany SEK je vydané dle ustanovení § 101 zákona č. 127/2005 Sb., o elektronických komunikacích a o změně některých souvisejících zákonů, v platném znění („**Zákon o elektronických komunikacích**“), a dle ustanovení § 161 zákona č. 183/2006 Sb., o územním plánování a stavebním řádu, v platném znění („**Stavební zákon**“), a dle příslušných ustanovení zákona č. 89/2012 Sb., občanského zákoníku, v platném znění („**Občanský zákoník**“)

Číslo jednací: 279684/23

Číslo žádosti: 0123 430 084 („Žádost“)

Název akce („ Stavba “)	Opěrná zeď v ulici Jáchymovská ? projektová příprava	
Důvod vydání Vyjádření („ Důvod vyjádření “)	Společné územní a stavební řízení	
Žadatel	Statik CL s.r.o.	
Stavebník	Statik CL s.r.o.	
Zájmové území	Okres	Česká Lípa
	Obec	Česká Lípa
	Kat. území / č. parcely	Česká Lípa
Platnost Vyjádření	3. 10. 2025 („Den konce platnosti Vyjádření“)	

Žadatel Žádostí určil a vyznačil Zájmové území, jakož i určil Důvod Vyjádření.

Na základě určení a vyznačení Zájmového území Žadatelem a na základě určení Důvodu Vyjádření vydává společnost CETIN a.s. následující Vyjádření:

Dojde ke střetu se sítí elektronických komunikací (dále jen „SEK“) společnosti CETIN a.s.

- (I) Na Žadatelem určeném a vyznačeném Zájmovém území se vyskytuje SEK společnosti CETIN a.s.;
- (II) Společnost CETIN a.s. **za podmínky splnění bodu (III)** tohoto Vyjádření **souhlasí**, aby Stavebník a/nebo Žadatel, je-li Stavebníkem v Zájmovém území vyznačeném v Žádosti, provedl Stavbu a/nebo činnosti povolené příslušným správním rozhodnutím vydaným dle Stavebního zákona;
- (III) Stavebník a/nebo Žadatel, je-li Stavebníkem je povinen řídit se Všeobecnými podmínkami ochrany SEK, které jsou nedílnou součástí Vyjádření;
- (IV) Pro případ, že bude nezbytné přeložení SEK, zajistí vždy takové přeložení SEK její vlastník, společnost CETIN a.s. Stavebník, který vyvolal překládku SEK je dle ustanovení § 104 odst. 17 Zákona o elektronických komunikacích povinen uhradit společnosti CETIN a.s. veškeré náklady na nezbytné úpravy dotčeného úseku SEK, a to na úrovni stávajícího technického řešení;
- (V) Pro účely přeložení SEK dle bodu (IV) tohoto Vyjádření je Stavebník povinen uzavřít se společností CETIN a.s. Smlouvu o realizaci překládky SEK.

Číslo jednací: 279684/23

Číslo žádosti: 0123 430 084

Vyjádření je platné pouze pro Zájmové území určené a vyznačené Žadatelem, jakož i pro Důvod Vyjádření stanovený a určený Žadatelem v Žádosti.

Vyjádření pozbývá platnosti i) v Den konce platnosti Vyjádření, ii) změnou rozsahu Zájmového území či změnou Důvodu Vyjádření uvedeného v Žádosti a/nebo iii) jakýmkoliv porušením kterékoliv povinnosti stanovené Všeobecnými podmínkami ochrany SEK, to vše v závislosti na tom, která ze skutečností rozhodná pro pozbytí platnosti Vyjádření nastane nejdříve.

Společnost CETIN a.s. vydáním tohoto Vyjádření poskytla Žadateli pro Žadatelem určené a vyznačené Zájmové území veškeré informace o SEK dostupné společnosti CETIN a.s. ke dni podání Žádosti.

Ze strany společnosti CETIN a.s. může v některých případech docházet ke zpracování Vašich osobních údajů. Ke zpracování Vašich osobních údajů dochází vždy v souladu s platnými právními předpisy. Konkrétní zásady a podmínky zpracování osobních údajů společností CETIN a.s. jsou dostupné na stránce <https://www.cetin.cz/zasady-ochrany-osobnich-udaju>.

V případě dotazů k Vyjádření kontaktujte prosím asistenční linku 238 461 111.

Přílohami Vyjádření jsou:

- *Všeobecné podmínky ochrany SEK*
- *Informace k vytýčení SEK ve vlastnictví společnosti CETIN a.s.*
- *Situační výkres (obsahuje Zájmové území určené a vyznačené Žadatelem a výřezy účelové mapy SEK)*

Vyjádření vydala společnost **CETIN a.s.** dne: 3. 10. 2023.



CETIN a.s.
Českomoravská 2510/19, Libeň
190 00 Praha 9
DIČ: CZ04084063

102

VŠEOBECNÉ PODMÍNKY OCHRANY SÍTĚ ELEKTRONICKÝCH KOMUNIKACÍ společnosti CETIN a.s.**1. PLATNOST VŠEOBECNÝCH PODMÍNEK**

- i) Tyto Všeobecné podmínky ochrany sítě elektronických komunikací (dále jen „VPOSEK“) tvoří součást Vyjádření (jak je tento pojem definován níže v článku 2 VPOSEK).
- ii) V případě rozporu mezi Vyjádřením a těmito VPOSEK mají přednost ustanovení Vyjádření, pokud není těmito VPOSEK stanoveno jinak.

2. DEFINICE

Níže uvedené termíny, jsou-li použity v těchto VPOSEK a uvozeny velkým písmenem, mají následující význam:

„**CETIN**“ znamená CETIN a.s. se sídlem Českomoravská 2510/19, Libeň, 190 00 Praha 9, IČO: 04084063, zapsaná v obchodním rejstříku vedeném Městským soudem v Praze pod spz. B 20623;

„**Den**“ je kalendářní den;

„**Kabelovod**“ podzemní zařízení sestávající se z tělesa Kabelovodu a kabelových komor, sloužící k zatahování kabelů a ochranných trubek;

„**Občanský zákoník**“ znamená zákon č. 89/2012 Sb., občanský zákoník, ve znění pozdějších předpisů;

„**POS**“ je zaměstnanec společnosti CETIN, pověřený ochranou sítě, David Mrnka, tel.: 720 034 270, e-mail: david.mrnka@cetin.cz;

„**Pracovní den**“ znamená Den, který není v České republice dnem pracovního klidu nebo státem uznaným svátkem;

„**Příslušné požadavky**“ znamená jakýkoli a každý příslušný právní předpis, vč. technických norem, nebo normativní právní akt veřejné správy či samosprávy, nebo jakékoli rozhodnutí, povolení, souhlas nebo licenci, včetně podmínek, které s ním souvisí;

„**Překládka**“ je stavba spočívající ve změně trasy vedení SEK ve vlastnictví CETIN nebo přemístění zařízení SEK ve vlastnictví CETIN; Stavebník, který Překládku vyvolal, je dle ustanovení § 104 odst. 17 Zákona o elektronických komunikacích povinen uhradit společnosti CETIN veškeré náklady na nezbytné úpravy dotčeného úseku SEK, a to na úrovni stávajícího technického řešení;

„**SEK**“ je síť elektronických komunikací ve vlastnictví CETIN;

„**Stavba**“ je stavba a/nebo činnosti ve vztahu, k níž bylo vydáno Vyjádření, a je prováděna Stavebníkem a/nebo Žadatelem v souladu s Příslušnými požadavky, povolená příslušným správním rozhodnutím vydaným dle Stavebního zákona;

„**Stavebník**“ je osoba takto označená ve Vyjádření;

„**Stavební zákon**“ je zákon č. 183/2006 Sb., o územním plánování a stavebním řádu;

„**Vyjádření**“ je vyjádření o existenci sítě elektronických komunikací vydané společností CETIN dne 3. 10. 2023 pod č.j. 279684/23;

„**Zájmové území**“ je území označené Žadatelem a/nebo Stavebníkem v Žádosti;

„**Situační výkres**“ je výkres, který je přílohou Vyjádření a obsahuje Zájmové území určené a vyznačené Žadatelem v Žádosti a výřezy účelové mapy SEK;

„**Zákon o elektronických komunikacích**“ je zákon č. 127/2005 Sb., o elektronických komunikacích a o změně některých souvisejících zákonů, ve znění pozdějších předpisů;

„**Žadatel**“ je osoba takto označená ve Vyjádření.

„**Žádost**“ je žádost, kterou Žadatel a/nebo Stavebník požádal CETIN o vydání Vyjádření.

3. PLATNOST A ÚČINNOST VPOSEK

Tyto VPOSEK jsou platné a účinné dnem odeslání Vyjádření na i) adresu elektronické pošty Stavebníka a/nebo Žadatele uvedenou v Žádosti nebo ii) adresu pro doručení prostřednictvím poštovní přepravy uvedenou Stavebníkem a/nebo Žadatelem v Žádosti.

4. OBECNÁ PRÁVA A POVINNOSTI STAVEBNÍKA A/NEBO ŽADATELE

- (i) Stavebník, Žadatel je výslovně srozuměn s tím, že SEK je veřejně prospěšným zařízením, byla zřízena ve veřejném zájmu a je chráněna Příslušnými požadavky.
- (ii) SEK je chráněna ochranným pásmem, jehož rozsah je stanoven (a) ustanovením § 102 Zákona o elektronických komunikacích a/nebo (b) právními předpisy účinnými před Zákonem o elektronických komunikacích, není-li Příslušnými požadavky stanoveno jinak.
- (iii) Stavebník, Žadatel nebo jím pověřená třetí osoba, je povinen při provádění Stavby nebo jiných prací, při odstraňování havárií a projektování staveb, řídit se Příslušnými požadavky, správnou praxí v oboru stavebnictví a technologickými postupy a je povinen učinit veškerá nezbytná opatření vyžadovaná Příslušnými požadavky k ochraně SEK před poškozením. Povinnosti dle tohoto odstavce má Stavebník rovněž ve vztahu k SEK, které se nachází mimo Zájmové území.
- (iv) Při zjištění jakéhokoli rozporu mezi údaji v Situačním výkresu, který je přílohou Vyjádření a skutečným stavem, je Stavebník a/nebo Žadatel povinen bez zbytečného odkladu, nejpozději Den následující po zjištění takové skutečnosti, zjištěný rozpor oznámit POS.
- (v) Stavebník, Žadatel nebo jím pověřená třetí osoba, je povinen každé poškození či krádež SEK bezodkladně, nejpozději Den následující po zjištění takové skutečnosti, oznámit takovou skutečnost dohledovému centru společnosti CETIN na telefonní číslo +420 238 464 190.
- (vi) Bude-li Stavebník, Žadatel nebo jím pověřená třetí osoba na společnosti CETIN požadovat, aby se jako účastník správního řízení, pro jehož účely bylo toto Vyjádření vydáno, vzdala práva na odvolání proti rozhodnutí vydanému ve správním řízení, je oprávněn kontaktovat POS.

5. POVINNOSTI STAVEBNÍKA PŘI PŘÍPRAVĚ STAVBY

- (i) Při projektování Stavby je Stavebník povinen zajistit, aby projektová dokumentace Stavby (i) zohledňovala veškeré požadavky na ochranu SEK vyplývající z Příslušných požadavků, zejména ze Zákona o elektronických komunikacích a Stavebního zákona, (ii) respektovala správnou praxi v oboru stavebnictví a technologické postupy a (iii) umožňovala, aby i po provedení a umístění Stavby dle takové projektové dokumentace byla společnost CETIN, jako vlastník SEK schopna bez jakýchkoli omezení a překážek provozovat SEK, provádět údržbu a opravy SEK.
- (ii) Nebude-li možné projektovou dokumentaci zajistit některý, byť i jeden z požadavků dle předchozího odstavce (i) a/nebo umístění Stavby by mohlo způsobit, že nebude naplněn některý, byť i jeden z požadavků dle předchozího odstavce (i), vyvolá Stavebník Překládku.
- (iii) Při projektování Stavby, která se nachází nebo je u ní zamýšleno, že se bude nacházet v ochranném pásmu radiových tras společnosti CETIN a překračuje výšku 15 m nad zemským povrchem, a to včetně dočasných objektů zařízení staveníště (jeřáby, konstrukce, atd.) je Stavebník povinen písemně kontaktovat POS za účelem získání konkrétního stanoviska a podmínek k ochraně radiových tras společnosti CETIN a pro určení, zda Stavba vyvolá Překládku. Ochranné pásmo radiových tras v šíři 50m je zakresleno do situačního výkresu, který je součástí tohoto Vyjádření.

VŠEOBECNÉ PODMÍNKY OCHRANY SÍTĚ ELEKTRONICKÝCH KOMUNIKACÍ společnosti CETIN a.s.

- (iv) Pokud se v Zájmovém území nachází podzemní silové vedení (NN) ve vlastnictví společnosti CETIN, je Stavebník povinen ve vztahu k projektové dokumentaci zajistit totéž, co je uvedeno pod písm (i) tohoto článku 5, přičemž platí, že Stavebník vyvolá Překládku v případech uvedených pod písm (ii) tohoto článku 5.
- (v) Stavebník je povinen při projektování Stavby, která je stavbou (a) zařízení silových elektrických sítí (VN, VVN a ZVVN) a/nebo (b) trakčních vedení, provést výpočet či posouzení rušivých vlivů na SEK, zpracovat ochranná opatření, to vše dle a v souladu s Příslušnými požadavky. Stavebník je povinen nejpozději třicet (30) Dnů před podáním žádosti o vydání příslušného správního rozhodnutí k umístění Stavby dle Stavebního zákona předat POS výpočet či posouzení rušivých vlivů na SEK a zpracovaná ochranná opatření.
- (vi) Je-li Stavba v souběhu s Kabelovodem, nebo Kabelovod kříží, je Stavebník povinen nejpozději ke Dni, ke kterému započne se zpracováním projektové dokumentace ke Stavbě, oznámit POS a zpracovat s POS (a) veškeré případy, kdy trajektorie podvrtní a protlaků budou vedeny ve vzdálenosti menší, než je 1,5 m od Kabelovodu a (b) jakékoliv výkopové práce, které budou nebo by mohly být vedeny v úrovni či pod úrovní Kabelovodu nebo kabelové komory.
- (vii) Je-li Stavba umístěna nebo má být umístěna v blízkosti Kabelovodu, ve vzdálenosti menší, než jsou 2 m nebo kříží-li Stavba Kabelovod ve vzdálenosti menší, než je 0,5 m nad nebo kdekoliv pod Kabelovodem, je Stavebník povinen předložit POS k posouzení zakreslení Stavby v příčných řezech, přičemž do příčného řezu je Stavebník rovněž povinen zakreslit profil kabelové komory.

6. POVINNOSTI STAVEBNÍKA PŘI PROVÁDĚNÍ STAVBY

- (i) Stavebník je před započítím jakýchkoliv zemních prací ve vztahu ke Stavbě povinen vytýčit trasu SEK na terénu dle Příslušných požadavků a dle Stavebního zákona. S vytýčenou trasou SEK je Stavebník povinen seznámit všechny osoby, které budou anebo by mohly zemní práce ve vztahu ke Stavbě provádět. V případě porušení této povinnosti bude Stavebník odpovědný společnosti CETIN za náklady a škody, které porušení této povinnosti společnosti CETIN vzniknou a je povinen je společnosti CETIN uhradit.
- (ii) Pět (5) Pracovních dní před započítím jakýchkoliv prací ve vztahu ke Stavbě je Stavebník povinen oznámit společnosti CETIN, že zahájí práce či činnosti ve vztahu ke Stavbě. Písemné oznámení dle předchozí věty zašle Stavebník na adresu elektronické pošty POS a bude obsahovat minimálně číslo jednací Vyjádření a kontaktní údaje Stavebníka.
- (iii) Stavebník je povinen zabezpečit a zajistit SEK proti mechanickému poškození, a to zpravidla dočasným umístěním silničních betonových panelů nad kabelovou trasou SEK. Do doby, než je zajištěna a zabezpečena ochrana SEK proti mechanickému poškození, není Stavebník oprávněn přejíždět vozidly nebo stavební mechanizací kabelovou trasu SEK. Při přepravě vysokých nákladů nebo při projíždění stroji, vozidly či mechanizací pod nadzemním vedením SEK je Stavebník povinen prověřit, zda výška nadzemního vedení SEK je dostatečná a umožňuje spolehlivý a bezpečný způsob přepravy nákladu či průjezdu strojů, vozidel či mechanizace.
- (iv) Při provádění zemních prací v blízkosti SEK je Stavebník povinen postupovat tak, aby nedošlo ke změně hloubky uložení nebo prostorového uspořádání SEK. V místech, kde SEK vystupuje ze země do budovy, rozváděče, na sloup apod. je Stavebník povinen vykonávat zemní práce se zvýšenou mírou opatrnosti, výkopové práce v blízkosti sloupů nadzemního vedení SEK je Stavebník povinen provádět v takové vzdálenosti od sloupu nadzemního vedení SEK,

kteřá je dostatečná k tomu, aby nedošlo nebo nemohlo dojít k narušení stability sloupu nadzemního vedení SEK. Stavebník je povinen zajistit, aby jakoukoliv jeho činností nedošlo bez souhlasu a vědomí společnosti CETIN (a) ke změně nivelety terénu, a/nebo (b) k výsadbě trvalých porostů, a/nebo (c) ke změně rozsahu a změně konstrukce zpevněných ploch. Pokud došlo k odkrytí SEK, je Stavebník povinen SEK po celou dobu odkrytí náležitě zabezpečit proti prověšení, poškození a odcizení.

- (v) Zjistí-li Stavebník kdykoliv během provádění prací ve vztahu ke Stavbě jakýkoliv rozpor mezi údaji v projektové dokumentaci a skutečností, je povinen bezodkladně přerušit práce a oznámit zjištěný rozpor na adresu elektronické pošty POS. Stavebník není oprávněn pokračovat v pracích ve vztahu ke Stavbě do doby, než získá písemný souhlas POS s pokračováním prací.
- (vi) Stavebník není bez předchozího písemného souhlasu společnosti CETIN oprávněn manipulovat s kryty kabelových komor, jakkoliv zakrývat vstupy do kabelových komor, a to ani dočasně, vstupovat do kabelových komor, jakkoliv manipulovat s případně odkrytými prvky SEK či s jakýmkoliv jiným zařízením se SEK souvisejícím. Rovněž bez předchozího písemného souhlasu společnosti CETIN není Stavebník oprávněn umístit nad trasou Kabelovodu jakoukoliv jinou síť technické infrastruktury v podélném směru.
- (vii) Byla-li v souladu s Vyjádřením a těmito VPOSEK odkryta SEK je Stavebník povinen tři (3) Pracovní dny před zakrytím SEK písemně oznámit POS zakrytí SEK a vyzvat ho ke kontrole před zakrytím. Oznámení Stavebníka dle předchozí věty musí obsahovat minimálně předpokládaný Den zakrytí, číslo jednací Vyjádření a kontaktní údaje Stavebníka. Stavebník není oprávněn provést zakrytí do doby, než získá písemný souhlas POS se zakrytím.

7. ROZHODNÉ PRÁVO

Vyjádření a VPOSEK se řídí českým právem, zejména Občanským zákoníkem, Zákonem o elektronických komunikacích a Stavebním zákonem. Veškeré spory z Vyjádření či VPOSEK vyplývající budou s konečnou platností řešeny u příslušného soudu České republiky.

8. PÍSEMNÝ STYK

Písemným stykem či pojmem „písemně“ se pro účely Vyjádření a VPOSEK rozumí předání zpráv jedním z těchto způsobů:

- v listinné podobě;
- e-mailovou zprávou se zaručeným elektronickým podpisem dle zák. č. 227/2000 Sb., o elektronickém podpisu a o změně některých dalších zákonů (zákon o elektronickém podpisu), ve znění pozdějších předpisů;

9. ZÁVĚREČNÁ USTANOVENÍ

- (i) Stavebník, Žadatel nebo jím pověřená třetí osoba je počínaje Dnem převzetí Vyjádření povinen užít informace a data uvedená ve Vyjádření pouze a výhradně k účelu, pro který mu byla tato poskytnuta. Stavebník, Žadatel nebo jím pověřená třetí osoba není oprávněn informace a data rozmnožovat, rozšiřovat, pronajímat, půjčovat či jinak umožnit jejich užívání třetí osobou bez předchozího písemného souhlasu společnosti CETIN.
- (ii) Pro případ porušení kterékoliv z povinností Stavebníka, Žadatele nebo jím pověřené třetí osoby, založené Vyjádřením /nebo těmito VPOSEK je Stavebník, Žadatel či jím pověřená třetí osoba odpovědný za veškeré náklady a škody, které společnosti CETIN vzniknou porušením povinností Stavebníka, Žadatele nebo jím pověřené třetí osoby.

Číslo jednací: 279684/23

Číslo žádosti: 0123 430 084

Informace k vytyčení *SEK*

V případě požadavku na vytyčení *PVSEK* společnosti *CETIN a.s.* se, prosím, obračejte na společnosti uvedené níže.

CETIN a.s. - středisko Čechy sever


se sídlem: Českomoravská 2510/19, Libeň, 190 00 Praha 9

IČ: 04084063

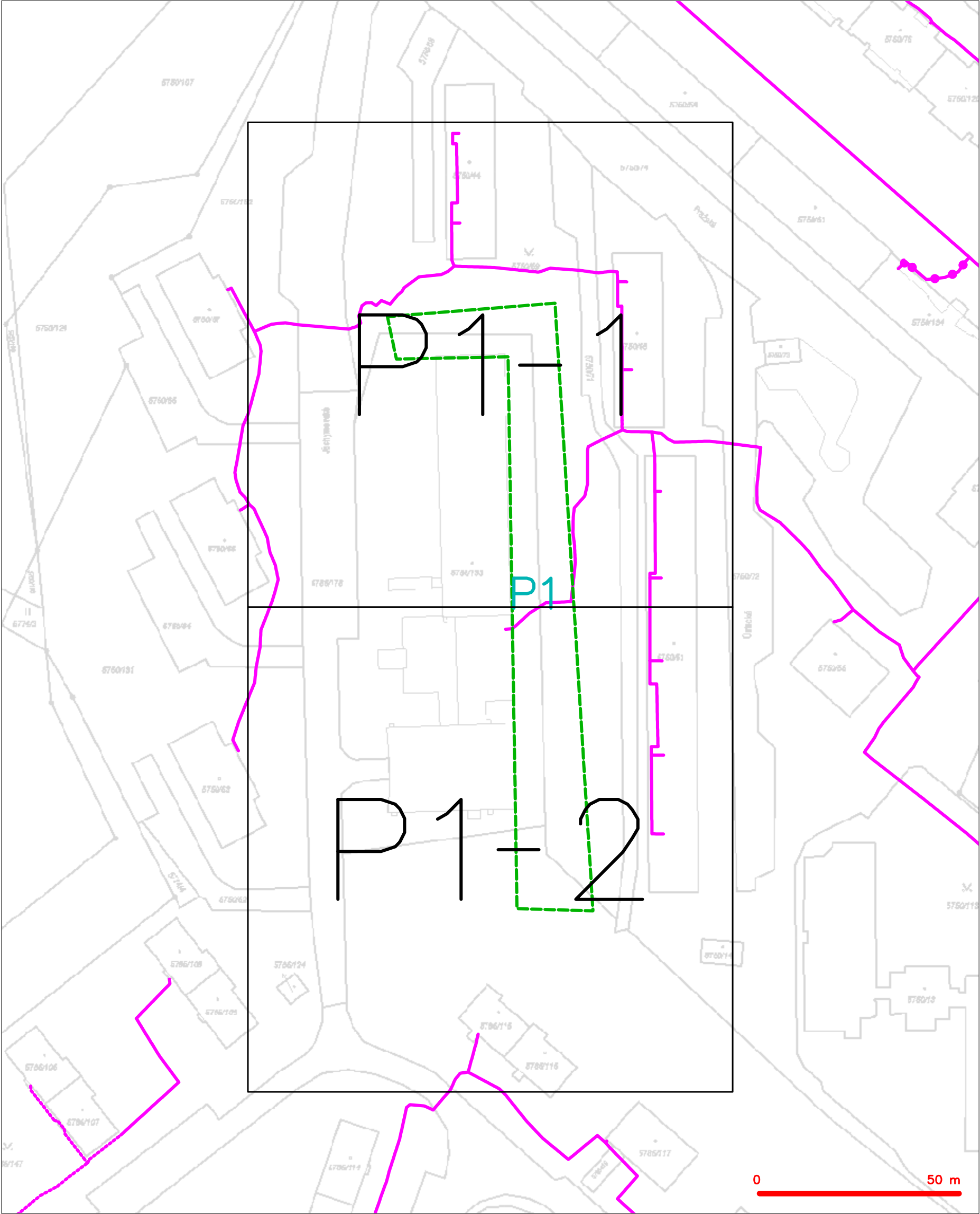
DIČ: CZ04084063

kontakt: tel: 238461858, obslužná doba 8 - 14 hod, Jiří Knotek, mobil: 702237834, e-mail: jiri.knotek@cetin.cz,
obslužná doba po-pa 7 - 15 hod

----- hranice zájmového území k vyjádření

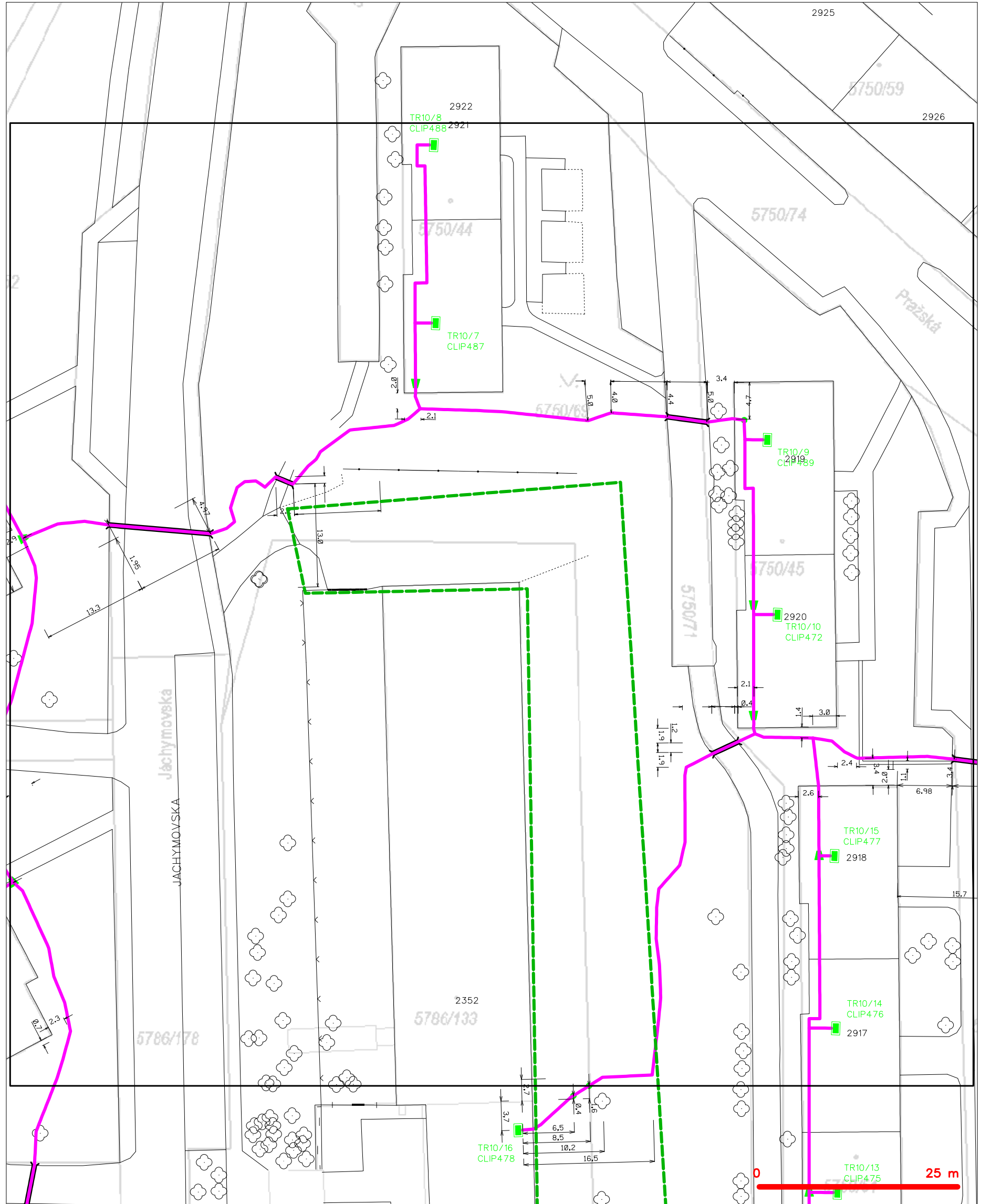

CETIN a.s.
Českomoravská 2510/19, Libeň
190 00 Praha 9
DIČ: CZ04084063

SITUAČNÍ VÝKRES - POLYGON 1



LEGENDA	
	hranice zájmového území k vyjádření
	NV přípojka, území s NV přípojkou CETIN
	zaměřený průběh metalického kabelu
	zaměřený průběh optického kabelu, HDPE trubky nebo souběh optického a metalického kabelu
	nezaměřený průběh metalického kabelu
	nadzemní síť cizí
	nezaměřený průběh optického kabelu, HDPE trubky nebo souběh optického a metalického kabelu
	radiové síť, ochranné pásmo radiové sítě
	nadzemní síť
	neprovozované síť
	podzemní síť cizí
	síť s NV
	kolektor, kabelovod

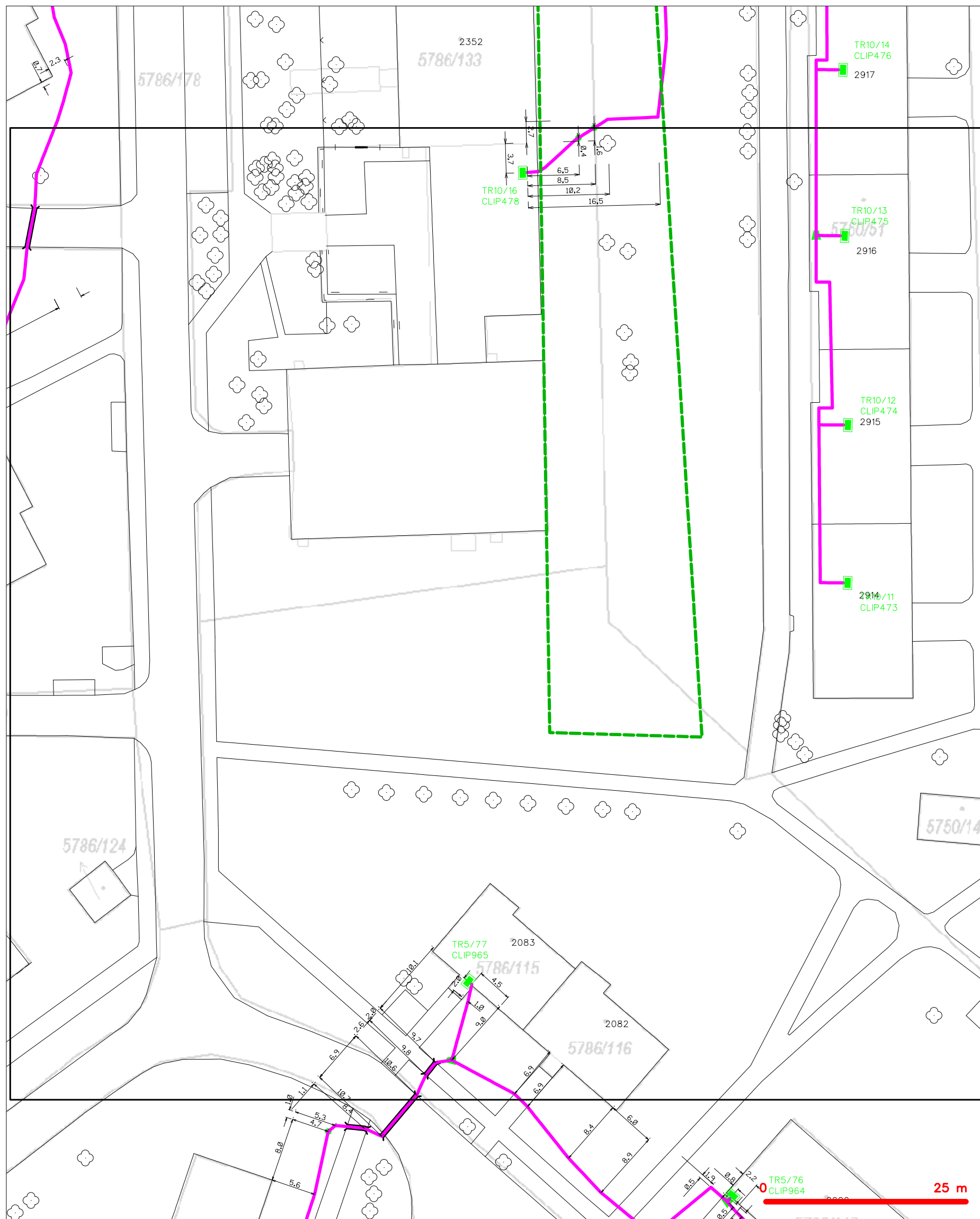
SITUAČNÍ VÝKRES - POLYGON 1, list kladu P1-1



LEGENDA

- | | |
|---|---|
| --- hranice zájmového území k vyjádření | --- nezaměřený průběh optického kabelu, HDPE trubky |
| --- NV přípojka, území s NV přípojkou CETIN | --- nebo souběh optického a metalického kabelu |
| --- zaměřený průběh metalického kabelu | --- radiové sítě, ochranné pásmo radiové sítě |
| --- zaměřený průběh optického kabelu, HDPE trubky | --- nadzemní sítě |
| --- nebo souběh optického a metalického kabelu | --- neprovozované sítě |
| --- nezaměřený průběh metalického kabelu | --- podzemní sítě cizí |
| --- nadzemní sítě cizí | --- síť s NV |
| | --- kolektor, kabelovod |

SITUAČNÍ VÝKRES - POLYGON 1, list kladu P1-2



LEGENDA

- | | | | |
|---|---|---|---|
| — | hranice zájmového území k vyjádření | — | nezaměřený průběh optického kabelu, HDPE trubky |
| — | NV přípojka, území s NV přípojkou CETIN | — | nebo souběh optického a metalického kabelu |
| — | zaměřený průběh metalického kabelu | — | radiové sítě, ochranné pásmo radiové sítě |
| — | zaměřený průběh optického kabelu, HDPE trubky | — | nadzemní sítě |
| — | nebo souběh optického a metalického kabelu | — | neprovazované sítě |
| — | nezaměřený průběh metalického kabelu | — | podzemní sítě cizí |
| — | nadzemní sítě cizí | — | sítě s NV |
- kolektor, kabelovod
 podzemní sítě cizí
 sítě s NV



naše značka
5002939452

vyřizuje
Jaroslav Kápička

datum
05.12.2023

Ing. David Mareček PhD.
Jáchymovská 2352
47001 Česká Lípa

Věc:

Opěrná zeď v ulici Jáchymovská, Česká Lípa

K.ú. - p.č.: Česká Lípa

Stavebník: Město Česká Lípa, náměstí T. G. Masaryka 1/1, 47001 Česká Lípa

Účel stanoviska: Povolení stavby - stavební režim (ÚR+SP)

GasNet, s.r.o., jako provozovatel distribuční soustavy (PDS) a technické infrastruktury, zastoupený GasNet Služby, s.r.o., vydává toto stanovisko:

V zájmovém území vyznačeném v příloze tohoto stanoviska, nejsou umístěna žádná provozovaná plynárenská zařízení a plynovodní přípojky ve vlastnictví nebo správě GasNet, s.r.o.. Mohou se zde nacházet plynárenská zařízení jiných vlastníků či správců, případně i dlouhodobě nefunkční/neprovozovaná plynárenská zařízení bez dostupných informací o jejich poloze a vlastnictví.

V rozsahu území vyznačeného v příloze souhlasíme s povolením stavby dle zákona 183/2006 Sb. ve znění pozdějších předpisů např. s vydáním územního rozhodnutí, zjednodušeným územním řízením, vydáním územního souhlasu, uzavřením veřejnoprávní smlouvy, ohlášením, stavebním povolením, veřejnoprávní smlouvou o provedení stavby nebo oznámením stavebního záměru s certifikátem autorizovaného inspektora.

V případě uzavření veřejnoprávní smlouvy nebude GasNet, s.r.o. ani GasNet Služby, s.r.o., jako zmocněnec GasNet, s.r.o., účastníkem územního ani stavebního řízení a nebudou uvedeni ve třetích osobách veřejnoprávní smlouvy.

Platí pouze pro území vyznačené v příloze tohoto stanoviska a to 24 měsíců ode dne jeho vydání.

Stanovisko bylo vygenerováno na základě vaší žádosti automaticky.

V případě dotčení pozemku v majetku společnosti GasNet, s.r.o. je třeba dále projednat smluvní vztah k tomuto pozemku.

Kontakt na projednání naleznete na adrese www.gasnet.cz/cs/kontaktni-system/, činnost "Smluvní vztahy - pozemky a budovy plynárenských zařízení", případně na Zákaznické lince GasNet 555 90 10 10.

GasNet Služby, s.r.o.

Plynárenská 499/1 · Zábřovice · 602 00 Brno · T 555 90 10 10 · www.gasnet.cz

IČ: 27935311 · DIČ: CZ27935311

Zápis do obchodního rejstříku: Krajský soud v Brně, sp. zn. C 57165, dne 26. 7. 2007

Certificate of incorporation: Regional Court in Brno, ref. number C 57165, on 26th July 2007

Zákaznická linka GasNet 555 90 10 10, info@gasnet.cz, www.gasnet.cz

Za správnost a úplnost dokumentace předložené s žádostí včetně jejího souladu s platnými předpisy plně zodpovídá její zpracovatel. Stanovisko nenahrazuje případná další stanoviska k jiným částem stavby.

V případě další korespondence nebo jednání (např. změna stavby) uvádějte naši značku - 5002939452 a datum tohoto stanoviska. Kontakty jsou k dispozici na <https://www.gasnet.cz/cs/kontaktni-system/>.

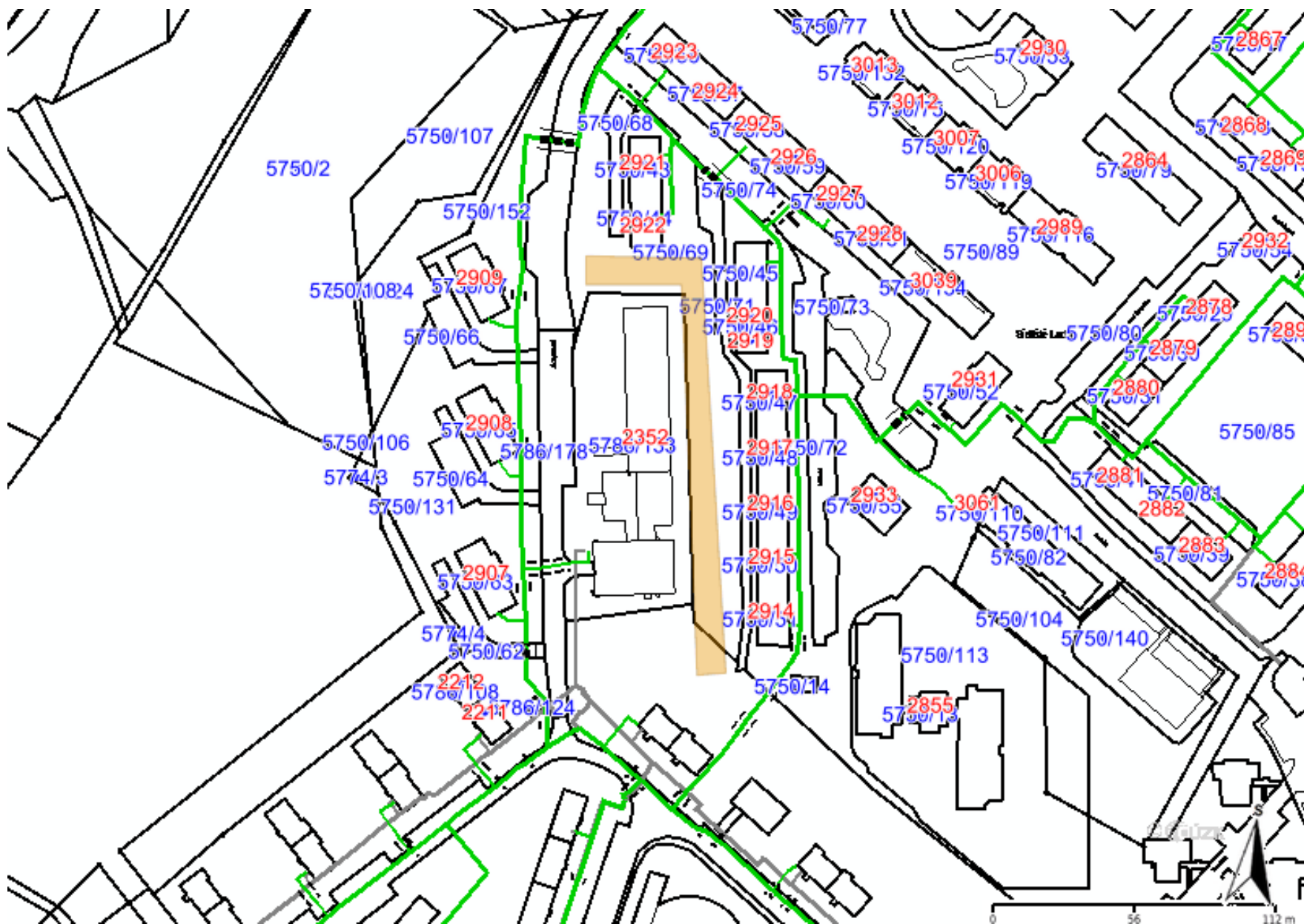
A handwritten signature in purple ink, which appears to read 'Kápička'.

GasNet, s.r.o.
zastoupená společností GasNet Služby, s.r.o., IČ 27935311
Jaroslav Kápička
Vedoucí zpracování externích požadavků
Odbor zpracování externích požadavků

Přílohy: Orientační zakres plynárenského zařízení

Příloha: Orientační zakres plynárenského zařízení. Tato příloha je nedílnou součástí stanoviska č. 5002939452 ze dne 05.12.2023.

Provozovatel DS: GasNet, s.r.o.; Stavebník: Město Česká Lípa, náměstí T. G. Masaryka 1/1, 47001 Česká Lípa. K.ú.: Česká Lípa.



Legenda:

linie plynovodu	
—	NTL
—	STL
—	VTL
—	WTL
—	nefunkční
- - -	plánovaná stavba před realizací
—	ve výstavbě, neuvedeno do provozu
	regulační stanice
- - - - -	ochranné zařízení
- - - - -	kabel
- - - - -	elektropřípojka
- - - - -	kabel protikorozní ochrany
—	anodové uzemnění
	stanice katodové ochrany
 	pásmo vlivu anodového uzemnění SKAO
- - - - -	neplynovodní zařízení/technologie (linie/bod/plocha)



člen skupiny **ENETIQA**

Statik CL s.r.o.
Hrnčířská 2985
470 01 Česká Lípa

značka:

vyřizuje:

V České Lípě, dne:

FHV-052/2023

František Horyna, tel. 487805908(14)
e-mail: frantisek.horyna@clt.enetiq.a.cz

1. 11. 2023

**Věc: Zákres sítí ve správě ČLT a.s. ke stavbě „Opěrná zeď v ulici
 Jáchymovská “.**

**V zájmovém území budoucí stavby se nenachází energetické zařízení provozované
naší společností.**

František Horyna
technik KGJ a topných rozvodů

David Ing. Mareček, Ph.D.

Statik CL s.r.o.

Hrnčířská 2985

47001 Česká Lípa

Dne: 08.09.2023

Vaše č.j.: 2023406695

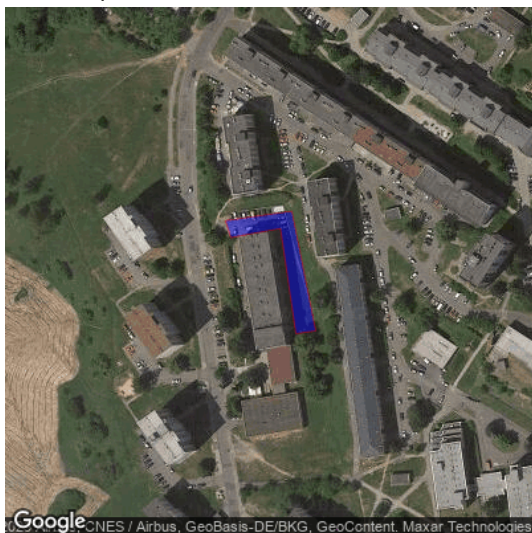
Naše č. j.: 11892/23

Věc: Opěrná zeď v ulici Jáchymovská – projektová příprava

K Vašemu dotazu ze dne 08.09.2023 sdělujeme, že v k.ú. Česká Lípa se v místě, které bylo vymezeno ve Vaší žádosti (viz níže), nenachází podzemní dálkové zařízení ani nadzemní objekty, jejichž vlastníkem či provozovatelem je společnost ČEPRO, a.s., a místo není dotčeno ani jinými jejími zájmy.

Vymezené území:

Česká Lípa



Platnost tohoto sdělení je 12 měsíců ode dne jeho vyhotovení.

ČEPRO, a.s.

oddělení evidence a správy nemovitostí

Sdělení je generováno automaticky ze software evidenci sítě technické infrastruktury a zařízení ČEPRO, a.s.. Kontakt pro případ dotazů: Jana Pólová, tel. 221/968 129, email: jana.polova@ceproas.cz

David Mareček
Statik CL s.r.o.
Hrnčířská 2985
470 01 Česká Lípa

(dále jen „žadatel“)

Číslo žádosti	Naše značka	Vyřizuje / linka / e-mail	Místo odeslání / dne
202319482	19482/2023/CEPS	Michal Rotbauer / +420381107239 / rotbauer@ceps.cz	Praha / 8. 9. 2023

Stanovisko vlastníka technické infrastruktury (přenosové soustavy) k podmínkám dotčených ochranných pásem podle zákona č. 183/2006 Sb., stavební zákon

Název záměru: Opěrná zeď v ulici Jáchymovská – projektová příprava (dále jen „Záměr“)

Stanovisko se vydává jako podklad pro: Společné řízení (Stanovisko použitelné v řízeních dle § 94s Stavebního zákona.)

Vážený žadateli,

na základě Vaší žádosti o vydání stanoviska podle zákona č. 183/2006 Sb., stavební zákon pro Váš Záměr Vám sdělujeme, že v území označeném Vaším polygonem (viz příloha č. 1 a 2 tohoto stanoviska) se nenachází žádné zařízení přenosové soustavy, ani jeho ochranné pásmo.

Proto nemáme k Záměru připomínky a se Záměrem souhlasíme.

Toto stanovisko má platnost do 08. 09. 2025

Vedeme elektřinu nejvyššího napětí



S pozdravem

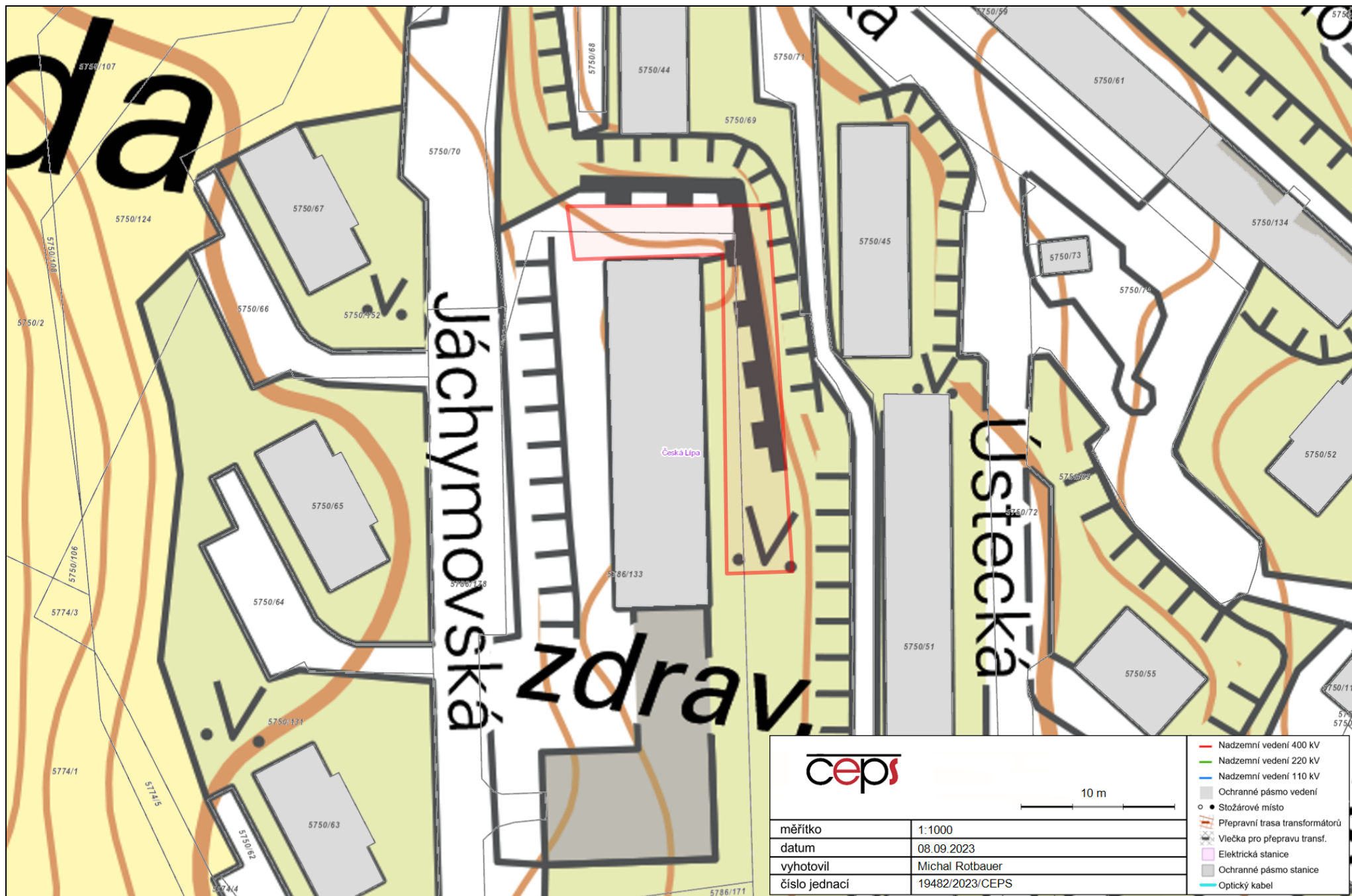
ČEPS, a.s.

 ČEPS, a.s.
Elektrárnská 774/2
101 52 Praha 10
DIČ: CZ25702556

Přílohy:

- 1) Polygon zájmového území*
- 2) Seznam parcel a katastrálních území dotčených polygonem zájmového území*

Vedeme elektřinu nejvyššího napětí





Vyřizuje: Dundáček Petr

E-mail: petr.dundacek@t-mobile.cz

Statik CL s.r.o.
Ing., Ph.D. David Mareček
Hrnčířská č.p.2985
47001 Česká Lípa

Naše značka: **E46528/23**

V Praze dne: **8.9.2023**

Vyjádření a stanovení podmínek pro udělení souhlasu s umístěním stavby v ochranném pásmu sítě technické infrastruktury (TI) společnosti T-Mobile Czech Republic a.s.

Vydané podle § 101 ZÁKONA Č. 127/2005 Sb., o elektronických komunikacích a o změně některých souvisejících zákonů (zákon o elektronických komunikacích – dále jen ZEK), ve znění pozdějších předpisů a §161 zákona č. 183/2006 Sb., o územním plánování a stavebním řádu (stavební zákon) či dle dalších příslušných právních předpisů

Věc: Opěrná zeď v ulici Jáchymovská – projektová příprava

Stupeň: Prověření existence sítě

Na základě předložených projektových podkladů dáváme **souhlasné stanovisko k vydání Územního souhlasu / rozhodnutí (Stavebního povolení) a následně souhlas s realizací stavby.**

Dle předložených dokladů nedojde ke kolizi s technickou infrastrukturou společnosti **T-Mobile Czech Republic a.s.**

Toto stanovisko má platnost 1 rok a nelze prodloužit. Po uplynutí platnosti zadejte žádost o nové stanovisko na:
<https://ochranasiti.t-mobile.cz/vyjadreni/>

T-Mobile
T-Mobile Czech Republic a.s.
Tomáčkova 2144/1
148 00 Praha 4
IČ 649 49 681, DIČ CZ64949681

.....
Ochrana sítí
Technologický úsek

V další komunikaci nebo požadavku doplňujících dotazů, uvádějte do „Předmětu“ e-mailu vždy číslo jednací.



Příloha č. 1

Rekapitulace žádosti o vyjádření k existenci sítě elektronických komunikací

Číslo žádosti: **E46528/23**
Název stavby /akce: **Opěrná zeď v ulici Jáchymovská – projektová příprava**
Datum podání žádosti: **8.9.2023**
Důvod žádosti: **Prověření existence sítě**
Popis jiného důvodu žádosti: **Spojené územní a stavební řízení**
Poznámka:

Žadatel

Firma / organizace: **Statik CL s.r.o.**
IČ: **02365197**
DIČ:
Kontaktní osoba: **Ing., Ph.D. David Mareček**
Adresa: **Hrnčířská č.p.2985**
Město / obec: **Česká Lípa**
PSČ: **47001**
Stát:
E-mail: **marecek@statik-cl.cz**
Telefonní číslo: **+420605827179**

Stavebník

Firma / organizace: **Město Česká Lípa**
Kontaktní osoba: **Mgr. Pavel Kolinger**
Adresa: **náměstí T. G. Masaryka 1/1**
Město / obec: **Česká Lípa**
PSČ: **47001**
Stát:
E-mail: **marecek@statik-cl.cz**
Telefonní číslo: **+420487881100**

Stavba

Výška nad terénem (metry): **4 m**
Projektant:
Druh stavby: **Ostatní**
Hodnota projektu:
Měsíc zahájení stavby:
Měsíc ukončení stavby:

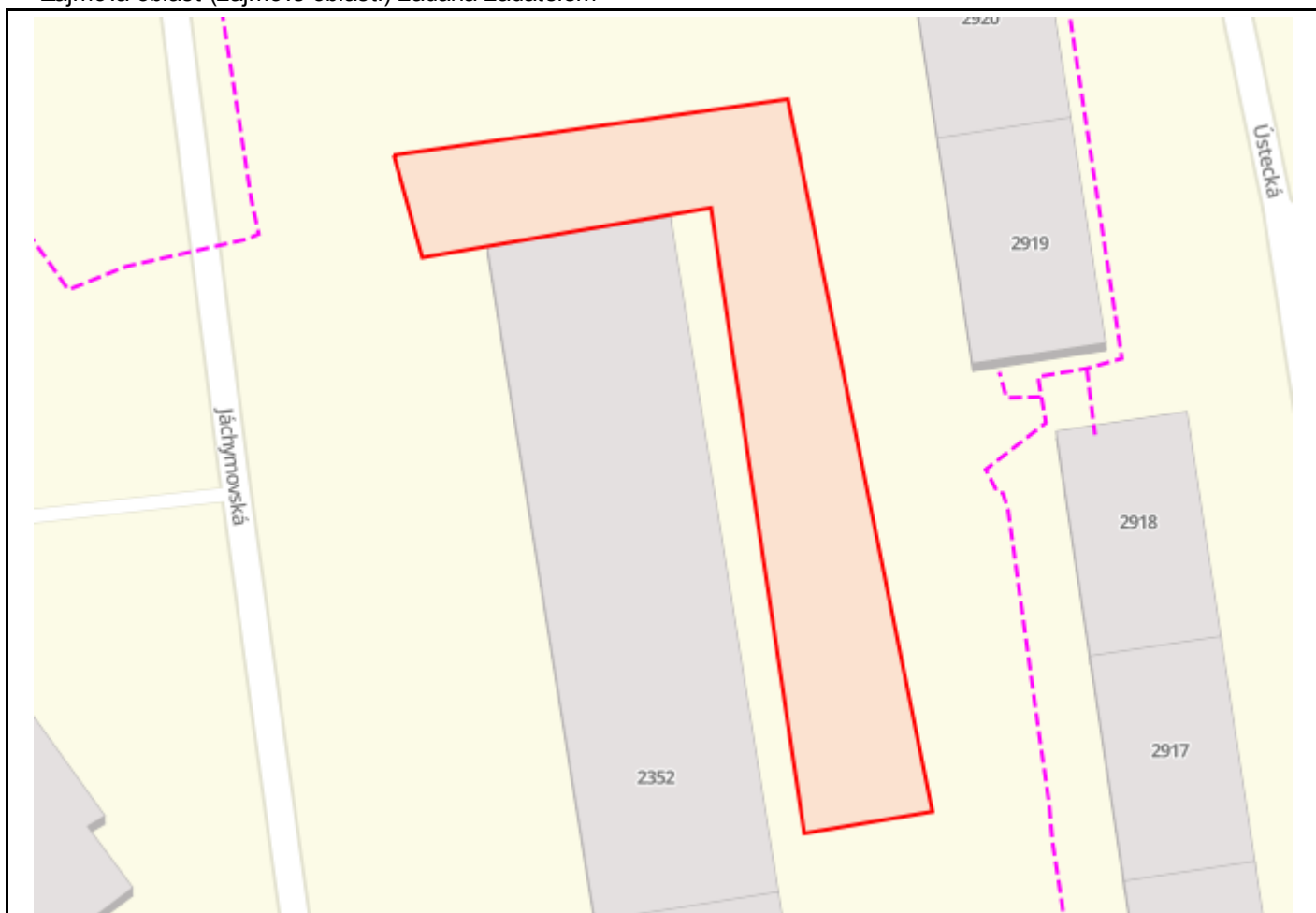
Odeslání stanoviska

E-mail: **marecek@statik-cl.cz**

Příloha č. 2

Situační plánek

Zájmová oblast (zájmové oblasti) zadaná žadatelem


Legenda:

	Optické trasy TMCZ 1		Optické trasy sítě PASNET		Elektro trasy NN
	Optická technologie TMCZ 1		Optická technologie sítě PASNET		Elektro technologie NN
	Základnové stanice		Základnové stanice s elektropřípojkou		Základnové stanice s plánované
	Body sítě				

Druhy sítí:

	Geodeticky zaměřené		Přibližný průběh		Plánovaný průběh		Nadzemní vedení
--	---------------------	--	------------------	--	------------------	--	-----------------

Geometrie zájmové oblasti (zájmových oblastí) žádosti ve formátu WKT a souřadnicovém systému S-JTSK. Zkopírováním textu lze geometrii zobrazit v jakémkoli softwaru podporujícím formát WKT.

POLYGON((-725517.36 -976546.46,-725515.98 -976556.58,-725487.8 -976555.59,-725487 -976616.31,-725474.5 -976615.91,-725479.07 -976546.26,-725517.36 -976546.46))

Vyjádření k existenci podzemního komunikačního vedení veřejné komunikační sítě, podmínky a postup k zajištění ochrany podzemního komunikačního vedení společnosti TwigoNet Europe, SE

vydané podle § 101 zákona č. 127/2005 Sb., o elektronických komunikacích v platném znění
a § 161 zákona č. 183/2006 Sb., o územním plánování a stavebním řádu (stavební zákon), v platném znění

Žadatel: **Statik CL s.r.o.**
Stavebník: **Město Česká Lípa**
Název stavby: **Opěrná zeď v ulici Jáchymovská – projektová příprava**
Dotčené území: **Česká Lípa (Česká Lípa) 621382**

11361

Číslo jednací: **11361/2023KM** Číslo vyjádření:
Vyřizuje: **Kristína Majerčíková**

Na základě zpracování a posouzení Vámi podané žádost o vyjádření k existenci našich sítí Vám sdělujeme, že ve Vaší zájmové oblasti **nedojde ke střetu s podzemním komunikačním vedením**

K povolení vašeho stavebního záměru stanovujeme tyto podmínky:

1. Vyjádření je platné pouze pro zájmové území určené a vyznačené žadatelem v projektové dokumentaci, kterou žadatel předložil k žádosti o vyjádření a kterou společnost TwigoNet Europe ověřila razítkem. Takto ověřená projektová dokumentace žadatele je nedílnou součástí tohoto vyjádření.
2. V případě, kdy dojde k jakékoliv změně v projektové dokumentaci žadatele, pozbývá toto vyjádření platnosti a je nutné požádat o nové vyjádření.
3. V případě, kdy termín plánovaného zahájení stavby překročí dobu platnosti tohoto vyjádření, je nutné požádat společnost TwigoNet Europe, SE o nové vyjádření.

Toto vyjádření je vyjádřením k územnímu řízení, ohlášení stavby nebo stavebnímu řízení.

Vyjádření platí 12 měsíců od data vydání.

Vyjádření vydala společnost TwigoNet Europe, SE dne

30.10.2023

Žadatel:
Statik CL s.r.o.
Mareček David Ing., Ph.D.
Hrnčířská 2985
47001 Česká Lípa
IČO: 02365197



Evid. číslo žádosti: 2023406695
Evid. číslo subjektu: 0010130905

30.10.2023

TwigoNet Europe, SE
Lipová 1785
25001 Brandýs nad Labem

Žádám Vás o vyjádření k technické infrastruktuře z důvodu:
Spojené územní a stavební řízení

Název akce:
Opěrná zeď v ulici Jáchymovská – projektová příprava

Výška stavby (m): 4

Doplňkové informace:
Souhlasím: Vyjádření k existenci sítí je vydáváno za úhradu. Cenu stanovuje společnost TwigoNet Europe, SE.

Údaje o stavebníkovi:
Město Česká Lípa
Kolinger Pavel Mgr.
náměstí T. G. Masaryka 1/1
47001 Česká Lípa

Přílohy (názvy souborů příloh):
C2-KATASTRAL-OS.pdf

Vybraný způsob doručení vyjádření: poštou

Žádost vytvořena: 08.09.2023

S pozdravem

Mareček David Ing., Ph.D.

Telefon: +420605827179 | Mobil: +420605827179 | E-mail: marecek@statik-cl.cz

Evid. č. žádosti: 2023406695

Pořadové číslo polygonu: 1

Katastrální území: Česká Lípa (Česká Lípa) 621382

Popis polygonu: Prostor staveniště pro realizaci akce:

Opěrná zeď v ulici Jáchymovská

Polygon 1 - Mapa širších vztahů



0 100 200 300m

Podkladová data © CÚZK

Evid. č. žádosti: 2023406695

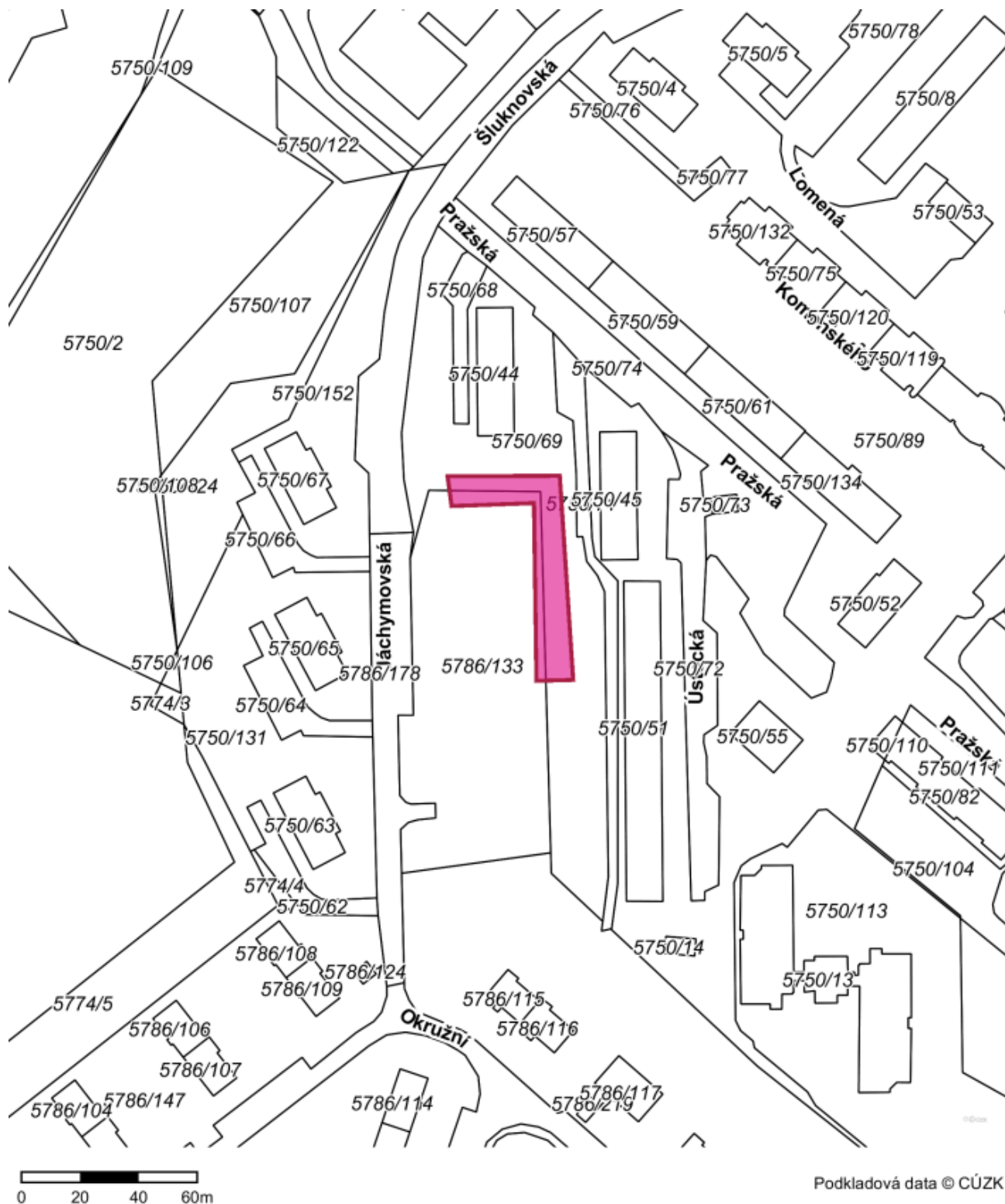
Pořadové číslo polygonu: 1

Katastrální území: Česká Lípa (Česká Lípa) 621382

Popis polygonu: Prostor staveniště pro realizaci akce:

Opěrná zeď v ulici Jáchymovská

Polygon 1 - Detail



Výpis parcel má pouze informativní charakter. **Vyjádření prosím vydávejte k zájmovému území zakreslenému žadatelem.**

Výpis byl vytvořen automaticky průnikem zakresleného zájmového území a geometrií parcel katastru nemovitostí bez odsouhlasení žadatele. Data jsou čerpána z veřejné databáze RÚIAN a seznam parcel je aktuální k datu vygenerování žádosti.

Informace o zájmovém území č.: 1

Seznam dotčených parcel

k. ú.: 1

Ve všech dotčených k. ú. proběhla kompletní digitalizace

Česká Lípa (621382)

parcely: 2

5750/69

5786/133



Statik CL s.r.o.
David Mareček
Hrnčířská 2985
470 01 Česká Lípa

V Praze, 8.9.2023

Naše zn.: **MW9910231894594267**

Věc: vyjádření k žádosti k akci **"Opěrná zeď v ulici Jáchymovská – projektová příprava"**

Společnost Vodafone Czech Republic a.s. (dále jen „Vodafone“), se sídlem Praha 5, náměstí Junkových 2, IČ: 25788001, zapsaná dne 13.8. 1999 v obchodním rejstříku vedeném Městským soudem v Praze pod spisovou značkou B.6064 a společnost Vantage Towers, s.r.o. se sídlem Závěšova 502/5, Nusle, 140 00 Praha 4, zapsaná v obchodním rejstříku vedeném u Městského soudu v Praze pod sp. zn. C 330005, IČO: 09056009, DIČ: CZ09056009 zastoupená Vodafone na základě plné moci Vám sděluje, že dle Vámi podané žádosti ze dne **8.9.2023**, která je nedílnou součástí tohoto vyjádření,

souhlasí s realizací projektu.

Ve Vámi zadaném zájmovém území a v uvedené výšce (výška stavby: 4 m, výška jeřábu: 0 m) se nenachází žádné podzemní ani nadzemní vedení.

Platnost vyjádření je **1 rok** od data vydání. Vyjádření je platné pouze v rámci předmětného projektu a pro důvod vydání vyjádření stanovený žadatelem v žádosti.

Vyjádření pozbývá platnosti uplynutím doby platnosti, změnou rozsahu zájmového území i změnou důvodu vydání vyjádření uvedeného v žádosti, to vše v závislosti na tom, která ze skutečností rozhodná pro pozbytí platnosti tohoto vyjádření nastane nejdříve. Po skončení platnosti si musíte podat novou žádost na adrese <https://www.zadostovyjadeni.cz/vodafone/>.

S pozdravem

v.z. Jaroslav Růžicka
InfoTel, spol. s r.o.
Novolíšeňská 18
62800 Brno

Tel.: 606776135
E-mail: jaroslav_ruzicka@infotel.cz


Vodafone Czech Republic a.s.
náměstí Junkových 2, 155 00, Praha 5
IČO: 25788001, DIČ: CZ25788001
tel.: 776 971 111, fax: 776 971 927
-60-

Seznam příloh/přiložených souborů:

Zadost_MW9910231894594267.pdf

Naše zn.: VYJNEJ-2023-11967-01

Vyřizuje: Barbora Vlková

Mobil: 605 595 800

E-mail: Lkaspar@nej.cz

Statik CL s.r.o.

Ing., Ph.D. David Mareček

Hrnčířská 2985

47001 Česká Lípa

V Praze dne 15. 9. 2023

VYJÁDŘENÍ O EXISTENCI SÍTĚ ELEKTRONICKÝCH KOMUNIKACÍ společnosti Nej.cz s.r.o.

Žadatel(ka), společnost Statik CL s.r.o., Hrnčířská 2985, 47001 Česká Lípa (dále jen "žadatel") podal(a) dne 8. 9. 2023 žádost o vyjádření ke stavební akci nazvané

Opěrná zeď v ulici Jáchymovská - projektová příprava

přičemž stanovil(a) důvod žádosti a oblast dotčeného zájmového území, v němž bude stavba probíhat. Na základě určení a vyznačení zájmového území a na základě stanovení důvodu pro vydání vyjádření vydává společnost Nej.cz s.r.o., Kaplanova 2252/8, 148 00 Praha 4, jakožto vlastník technické infrastruktury v souladu s ustanovením § 101 zákona č. 127/2005 Sb., o elektronických komunikacích a o změně některých souvisejících zákonů (zákon o elektronických komunikacích), ve znění pozdějších předpisů a § 161 zákona č. 183/2006 Sb., o územním plánování a stavebním řádu (stavební zákon) či dle dalších příslušných právních předpisů a v souladu s příslušnými ustanoveními zákona č. 89/2012Sb. občanského zákoníku v platném znění, následující vyjádření:

Ve vyznačeném zájmovém území se nachází vedení a zařízení sítě elektronických komunikací (dále jen „SEK“) společnosti Nej.cz s.r.o.

V přiložených zákresech je orientačně zachycen průběh a druh naší sítě v místech, kde se naše vedení či zařízení nacházejí v oblasti vyznačeného zájmového území nebo se k němu bezprostředně blíží. Ochranné pásmo podzemního kabelového vedení SEK dle § 102 zákona č. 127/2005 (zákon o elektronických komunikacích) činí 0,5 m po obou stranách krajního vedení. Toto ochranné pásmo není v přiložených zákresech zakresleno. Upozorňujeme, že kromě samotných kabelových vedení (metalických nebo optických) se pod úroveň terénu mohou nacházet i další zařízení jako jsou kabelové chráničky, spojky, komory, markery, sloupky a označníky apod., nad úroveň terénu se mohou nacházet např. sloupky či technologické skříně s rozvaděči a zesilovači a další zařízení.

Na základě žadatelem uvedeného důvodu slouží toto vyjádření výhradně pro účel(y): sloučeného územního a stavebního řízení

Za předpokladu, že budou dodrženy níže uvedené obecné podmínky, společnost Nej.cz s.r.o. souhlasí s předmětnou stavební akcí a zároveň souhlasí s vydáním příslušného správního rozhodnutí stavebním úřadem pro povolení předmětné stavební akce (rozhodnutí o umístění stavby, stavební povolení či jiné), je-li v odstavci výše uvedeno, že toto vyjádření slouží i pro účely příslušného správního řízení.

Stavebník či jím pověřená třetí osoba je povinen učinit taková opatření, aby nedošlo k ohrožení nebo poškození SEK podle § 101, zák. č. 127/2005 Sb., a to především:

- Zajistit zanesení informací o přítomnosti sítí elektronických komunikací v majetku Nej.cz s.r.o. vyskytujících se v lokalitě dotčené předmětnou stavební akcí do příslušné projektové dokumentace včetně zohlednění a řešení případného střetu dle podmínek v tomto vyjádření.
- Dodržovat platnou legislativu, technologické postupy a technické normy pro příslušný druh staveb a veškerá doporučovaná bezpečnostní opatření, aby nedošlo ohrožení či k poškození jak naší SEK, tak majetku a zdraví osob.
- Naše SEK spolu s pomocnými zařízeními (např. „kiosky“, kabelové komory, sloupky, kabelové rezervy, technologické skříně, rozvaděče, napájecí zařízení, antény atd.) nesmí být bez našeho souhlasu odstraněna, přeložena, manipulována ani dotčena žádným jiným způsobem. Existuje-li v místě stavby (pozemek, budova apod.) věčné břemeno či jiné právo ve prospěch naší společnosti, musí zůstat zachováno, případně být po provedení stavby obnoveno.
- V případě, že předmětný stavební záměr koliduje s naší SEK (situace kdy přítomnost SEK vylučuje možnost provedení předmětné stavební akce, nebo by její provedení ohrožovalo bezpečný a bezporuchový chod SEK), případně zasahuje-li do jejího ochranného pásma a existuje zároveň důvod domnívat se, že by předmětná stavba mohla negativně ovlivňovat bezpečný a bezporuchový provoz naší SEK nebo zamezovat přístupu k ní, případně i v jiných případech, kdy hrozí poškození SEK, je žadatel či jím pověřená třetí osoba bez zbytečného odkladu povinen kontaktovat pracovníky pověřené ochranou sítě (dále jen „POS“) za účelem dojednání konkrétních podmínek ochrany, případně společnost Nej.cz s.r.o. vyzvat k přeložení SEK. Stavbou (stavebním záměrem, stavební akcí) se rozumí jakékoliv stavební práce, demoliční práce, rekonstrukce či stavební úpravy, odstraňování havárií, výkopové práce (včetně bezvýkopové technologie jako jsou např. protlaky či podvrty), úpravy terénu, výsadby zeleně apod.
- V případě nutnosti přeložení, manipulace či úprav naší SEK je stavebník povinen s Nej.cz s.r.o. uzavřít nejprve smlouvu o realizaci přeložky. Následně budou na základě objednávky veškeré práce spojené s přeložkou či úpravou SEK provedeny pracovníky společnosti Nej.cz s.r.o. přičemž dle ustanovení § 104 odst. 17 zákona č. 127/2005 Sb., o elektronických komunikacích a o změně některých souvisejících zákonů je stavebník povinen společnosti Nej.cz s.r.o. uhradit veškeré náklady na nezbytné úpravy dotčeného úseku na úrovni stávajícího technického řešení. Nedílnou součástí

přeložení nebo úpravy SEK jsou také kontrolní zkoušky SEK (tlakové zkoušky těsnosti HDPE chrániček, reflektometrické měření optických kabelů, případně i jiné), vypracování dokumentace skutečného provedení apod. Dojde-li k přeložce naší SEK, dodá stavebník polohopisnou dokumentaci (geodetické zaměření) překládaného úseku naší sítě v elektronické podobě (ideálně v .dgn formátu) a uhradí náklady na aktualizaci naší dokumentace. V případě přeložky rovněž stavebník zajistí veřejnoprávní a majetkové vypořádání (věcná břemena, stavební povolení atp.).

- V ochranném pásmu SEK neprovádět výsadbu trvalých porostů, zejména dřevin či jiných hlubokokořenících rostlin bez užití technologie, která spolehlivě a trvale zabrání poškození našich kabelů vlivem prorůstání kořenů mezi naše vedení. S ohledem na budoucí růst kořenových systémů rostlin je třeba provádět případnou výsadbu v takové vzdálenosti od našich vedení, aby jejich kořeny nemohly negativně ovlivňovat naše kabelové trasy (např. deformovat plastové kabelové chráničky) či nebránily přístupu ke kabelům v případě nutnosti provádění servisního zásahu. Bude-li použita technologie bránící prorůstání kořenů mezi naše kabely (např. protirůstové plachty či folie), je výsadba v blízkosti našeho vedení možná za předpokladu, že tato technologie nebude v případě potřeby servisního zásahu bránit přístupu k našim kabelům a zároveň, že nám bude vždy bezpodmínečně umožněno přistupovat k našemu vedení a provádět práce v případném ochranném pásmu dřevin. Vedou-li v blízkosti místa výsadby naše nadzemní sítě, je třeba dřeviny sázet v takové vzdálenosti, aby s ohledem na růst větví v budoucnu nedocházelo ke kolizi s naší SEK. Způsob ochrany našich vedení je vždy potřeba projednat s POS či jiným námi pověřeným zaměstnancem.

- Při případném odstraňování či demolici stavby, ve (na) které jsou umístěna naše zařízení či se nachází v bezprostřední blízkosti odstraňované stavby, je nutné s POS či jiným námi pověřeným zaměstnancem domluvit další postup, zejména o zajištění bezpečného odpojení a přeložení našich zařízení.

- Pokud by jakákoliv nově budovaná stavba zasahovala svým ochranným pásmem do ochranného pásma našeho vedení, je nutné stavbu navrhnout takovým způsobem, aby byla možná bezproblémová údržba či provádění oprav naší sítě bez jakýchkoliv omezení (např. včetně používání mechanizace, otevřeného plamene apod.).

- **Nachází-li se v dotčené lokalitě naše podzemní vedení, je před započítím stavebních prací nutno v terénu trasu vedení vytýčit.** Objednávku na vytýčení zašlete e-mailem osobě POS a telefonicky se s ním domluvíte na podrobnostech a potvrdíte termín vytýčení. **Objednání vyhledání a vytýčení SEK je nutno provést 14 dní před plánovaným zahájením stavby.** V případě, že se vám nebude dařit kontaktovat POS, obraťte se na osobu, která toto vyjádření vydala.

- Nachází-li se v dotčené lokalitě naše nadzemní vedení, je třeba dbát zvýšené opatrnosti při případném používání vysokozdvížných zařízení, jako jsou například jeřáby, žebříky, vysokozdvížné montážní plošiny apod.

- Při provádění prací uvnitř objektů, na střeších budov či na stožárech je stavebník či jím pověřená třetí osoba povinen provést průzkum a zjistit polohu všech našich vedení a zařízení, které by mohly být stavbou dotčeny či poškozeny a provést taková opatření, aby k tomu nedošlo. Nachází-li se v místě provádění prací naše antény, nesmí před ně být umísťovány žádné zařízení (nesmí dojít k jejich „zastínění“). V případě potřeby pomoci s vyhledáním našich zařízení (jedná-li se např. o vedení pod omítkami či jinak skryté) kontaktujte POS a telefonicky se s ním domluvíte na

podrobnostech a objednejte u něj vyhledání sítě (objednávku je nutno provést 14 dní před zahájením prací). V případě, že se vám nebude dařit kontaktovat POS, obraťte se na osobu, která toto vyjádření vydala.

- V místech, kde SEK vystupuje ze země do budovy, rozvaděče, na sloup apod. je stavebník, nebo jím pověřená osoba, povinen vykonávat zemní práce se zvýšenou mírou opatrností kvůli ubývajícímu krytí nad SEK.
- Nachází-li se nadzemní vedení SEK na sloupech, stožárech či podpěrách, je třeba se vyvarovat všech prací a postupů, při kterých by mohla být narušena stabilita takových podpěrných bodů. Jsou-li takové podpěrné body v majetku třetí strany (např. ČEZ, technické služby apod.), je nutno oslovit jejich vlastníka a respektovat jím navržené podmínky ochrany.
- **Stavebník či jím pověřená třetí osoba zajistí, aby pracovníci provádějící stavební práce byli prokazatelně seznámeni s polohou naší SEK i s podmínkami její ochrany.** Rovněž je nutno obeznámit pracovníky s možnou odchylkou polohy našich vedení a zařízení. Nebude-li možné trasu našich vedení spolehlivě určit, je stavebník či jím pověřená třetí osoba povinen provést výkop nezbytného počtu ručně kopaných sond dle pokynů námi pověřeného pracovníka.
- Zjistí-li stavebník či jím pověřená osoba rozpor v projektové dokumentaci (např. nenachází-li se trasy našich sítí tam, kde podle projektové dokumentace mají být či je zřejmé, že trasy vedou jinudy), případně bude-li nalezeno neidentifikované vedení s podezřením, že by mohlo patřit naší společnosti, je nutné zastavit práce a situaci za účelem zajištění ochrany vedení konzultovat s POS či jiným námi určeným zaměstnancem.
- V případě, že se v průběhu stavby naskytnou předem nepředvídané okolnosti, které by mohly mít za následek ohrožení či poškození naší SEK, je nutné tyto okolnosti konzultovat s POS či jiným námi pověřeným zaměstnancem a přijmout případně navržená opatření vedoucí k zabezpečení naší SEK.
- Při jakékoliv činnosti v ochranném pásmu SEK (0,5 m od podélné osy krajního vedení) či v jeho blízkosti musí být postupováno tak, aby nedošlo k ohrožení či poškození SEK. Práce je třeba provádět ručně se zvýšenou opatrností a bez použití mechanizace (bagry či jiné hloubící stroje) a nevhodného nářadí. Dále je třeba respektovat jakékoliv vznesené konkrétní požadavky na způsob ochrany našich zařízení.
- Vedení SEK nepřejíždět těžkými vozidly a mechanizací pokud nebude provedena odpovídající ochrana těchto tras proti mechanickému poškození (panely nebo jiným vhodným způsobem) - bude řešeno v dokumentaci pro provádění stavby.
- V ochranném pásmu SEK nesmí být uskladňován stavební materiál, zemina či suť ani v něm nesmí být umístěováno technické vybavení staveniště. Je nutno zajistit, aby k naší SEK byl vždy možný bezproblémový přístup.
- Stavebník, nebo jím pověřená osoba, není oprávněn trasy SEK jakýmkoliv způsobem znepřístupnit, např. zabetonováním.
- Při provádění prací je nutno postupovat tak, aby nedošlo ke změně hloubky uložení a prostorového uspořádání trasy SEK. Není možné snižovat ani zvyšovat krytí zeminou nad SEK bez našeho předchozího souhlasu.
- Při odkrytí vedení SEK je nutno toto vedení zabezpečit proti poškození, prověšení nebo odcizení. Rovněž je třeba učinit taková opatření, aby vedení nebylo poškozeno živly (např. sesuvem zeminy).

- Každé způsobené nebo zjištěné poškození SEK neprodleně telefonicky nahlásit osobě POS a současně na oddělení dohledu sítě (tel. 558 608 400).
- Při poškození SEK (i dodatečně zjištěném) způsobené činností či zanedbáním povinností stavebníka či jím pověřené osoby budou stavebníku předepsány k úhradě všechny vzniklé škody a vynaložené náklady v souvislosti s odstraněním a opravou poškozeného SEK včetně následných škod a škod souvisejících (např. s přerušением provozu).
- V případě křížení či souběhu je nutno dodržovat platné normy (zejména ČSN 736005 o prostorové uspořádání sítí technického vybavení) a technologické postupy, přičemž bude křížení či souběh řešen v dokumentaci předmětné stavby. Při křížení je nutno Vaše zařízení uložit pod naše stávající vedení. Dále je třeba obnovit pískové lože, důkladně zhutnit písek či zeminu pod naším zařízením a obnovit krycí výstražnou fólii a trasovací kabel.
- Dojde-li v průběhu stavby k odkrytí naší SEK, je nutno pořídit fotodokumentaci obnaženého vedení. Dále je nutno před záhozem vyzvat společnost Nej.cz s.r.o. , resp. pracovníka pověřeného ochranou sítě, k provedení kontroly obnaženého vedení za účelem ověření, zda není zařízení SEK poškozeno. Bez této kontroly není možné provést zához (nebude-li tato podmínka dodržena, mohou být případné poruchy či škody na našem zařízení považovány za zaviněné stavebníkem). Zároveň stavebník či jím pověřená třetí osoba předá POS kopii stavebního deníku příslušné stavby se všemi zápisy o provedených kontrolách při křížení či souběhu, poruchách, poškození SEK apod. a dále poskytne pořízenou fotodokumentaci.
- V případě, že toto vyjádření či poskytnuté podklady neobsahují dostatek informací k provedení stavby či zpracování dokumentace, či v případě, kdy předmětný stavební záměr koliduje se SEK a je zjevně nutné přeložení SEK, je žadatel povinen kontaktovat POS či dalšího námi pověřeného zaměstnance a projednat s tím situaci za účelem upřesnění detailů a stanovení konkrétních podmínek ochrany.
- Ohlásit ukončení stavby.

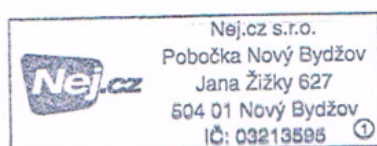
Další ustanovení a informace:

- Vyjádření je platné pouze pro zájmové území určené a vyznačené žadatelem, a slouží pouze k účelům, pro které bylo vydáno. Změní-li se zájmové území či dojde-li ke změnám v projektové dokumentaci, je nutno požádat o nové vyjádření! Bude-li stavebník chtít použít vyjádření pro jiné účely, než pro které je toto vyjádření vydáno, je rovněž nutno požádat nejprve o nové vyjádření pro příslušný účel.
- **Platnost vyjádření je 1 rok od vydání, vyjádření tedy pozbývá platnosti dnem 15. 9. 2024**
- Platnost vyjádření nelze prodloužit a je nutné vždy žádat o vystavení nového vyjádření.
- Při požadavku na vytýčení sítí a zařízení Nej.cz s.r.o. je vždy nutno technikům, kteří budou vytýčení provádět, předložit platné vyjádření o existenci sítí. Bez něj nelze vytýčení provést.
- Budou-li případně později dohodnuty, doplněny či stanoveny konkrétní podmínky ochrany sítě Nej.cz s.r.o., jsou takové konkrétní podmínky ochrany považovány za nadřazené výše uvedeným obecným podmínkám ochrany, a obecné podmínky doplňují, případně je v konkrétních ustanoveních upravují či nahrazují.
- **Polohopisné výkresy přiložené k tomuto vyjádření nenahrazují fyzické vytýčení SEK v**

terénu.

- Žadatel bere na vědomí, že jakékoliv poskytnuté informace o síti Nej.cz s.r.o. smí být použita pouze k účelu, pro který byla poskytnuta (nejčastěji ve věci spojené se zpracováním projektové dokumentace, získáním povolení od stavebního úřadu a realizací stavební akce). Případná námi poskytnutá data není povoleno používat k jiným účelům (zejména rozmnožovat a půjčovat, prodávat či pronajímat třetím stranám, používat jako zdroj pro své informační systémy, ani je používat jako podklad při projektování jiných staveb).
- Dotazy technického charakteru, oznámení apod. směřujte na POS.

Pracovníkem ochrany sítě (POS) je Martin Briestenský (telefon: 737 246 534, e-mail: martin.briestensky@nej.cz)



Barbora Vlková
specialista technické dokumentace
mob.: 605 595 800
e-mail: Lkaspar@nej.cz

Sídlo společnosti:
Nej.cz s.r.o.
Kaplanova 2252/8
148 00 Praha 4

Adresa pro doručování písemností:
Nej.cz s.r.o.,
pobočka Nový Bydžov
Jana Žižky 627
504 01 Nový Bydžov

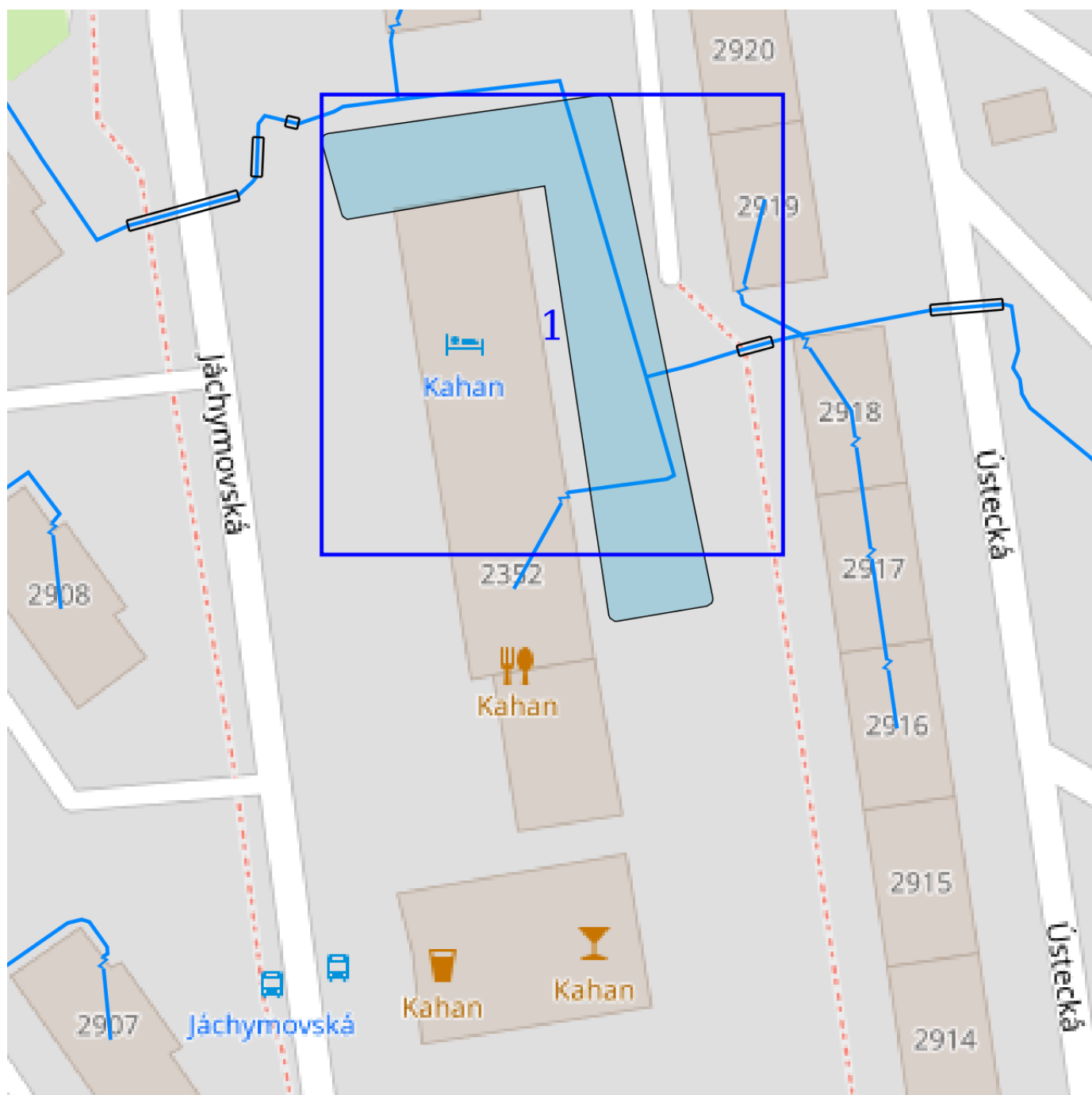
Legenda použitých zkratk:

SEK – síť elektronických komunikací
POS – pracovník ochrany sítě

Přílohy:

1x klad listů + 1x podrobný zákres polohy sítí Nej.cz, s.r.o.

Klad listů

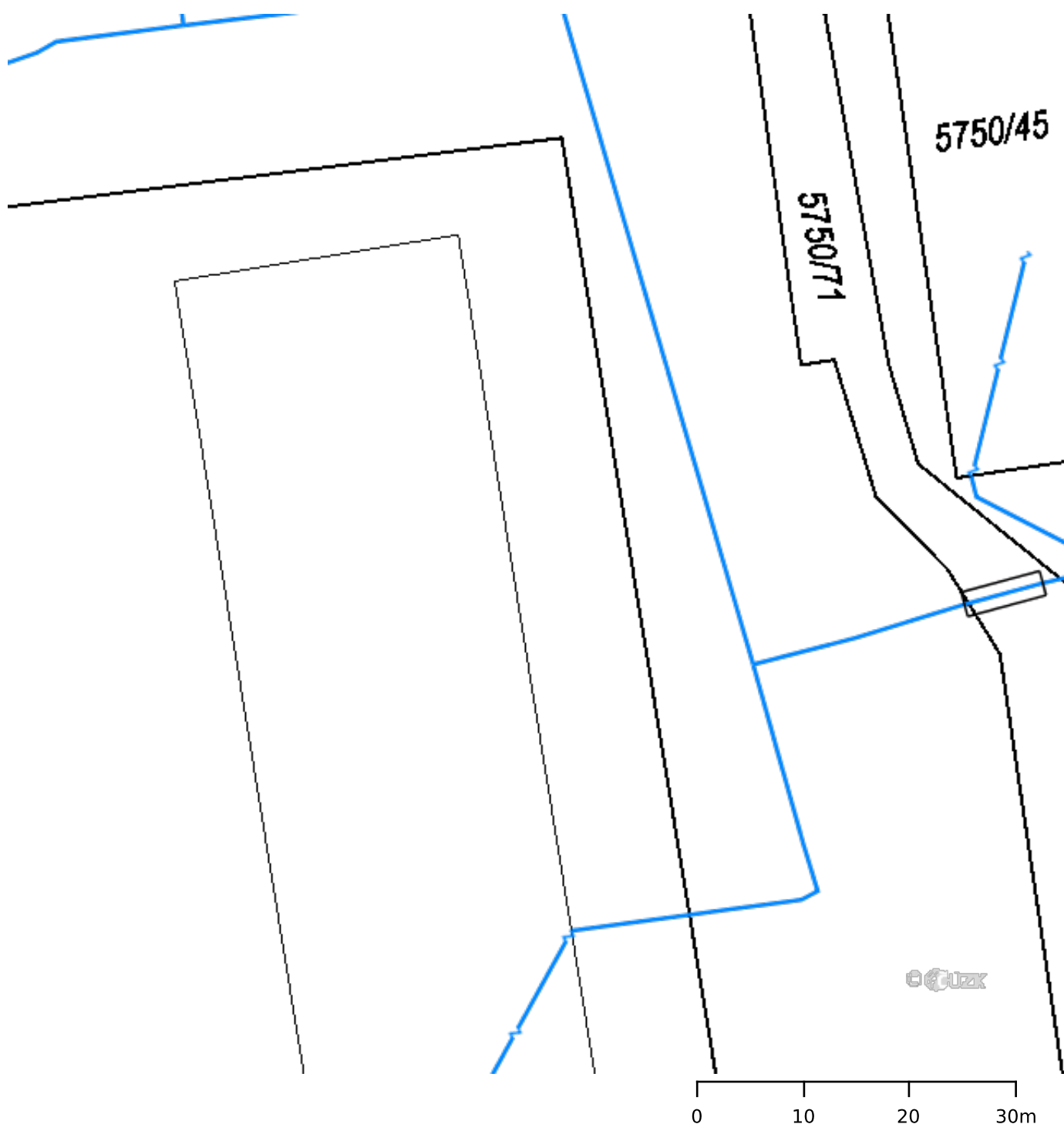


0 20 40 60m

Legenda:

	Rozsah zájmového území		Zemní koaxiální vedení, nezaměřené
	Zemní optické vedení, zaměřené		Nadzemní koaxiální vedení (převěs)
	Zemní optické vedení, nezaměřené		Koaxiální trasa v kolektoru / kabelovodu
	Nadzemní optické vedení (převěs)		Koaxiální trasa vedená vnitřkem domu
	Optická trasa v kolektoru / kabelovodu		Pronajaté zemní koaxiální vedení
	Cizí zemní trasa, v níž jsou pronajata optická vlákna		Pronajaté nadzemní koaxiální vedení
	Cizí nadzemní trasa, v níž jsou pronajata optická vlákna		Metalické vedení
	Cizí kolektorová trasa, v níž jsou pronajata optická vlákna		Plánované vedení pod ÚR
	Optická trasa vedená vnitřkem domu		HDP trubky zaměřené
	Zemní koaxiální vedení, zaměřené		HDP trubky nezaměřené
			Plánované vedení v projekci

List 1 (příloha k vyjádření VYJNEJ-2023-11967-01)



Legenda:

	Rozsah zájmového území		Zemní koaxiální vedení, nezaměřené
	Zemní optické vedení, zaměřené		Nadzemní koaxiální vedení (převěš)
	Zemní optické vedení, nezaměřené		Koaxiální trasa v kolektoru / kabelovodu
	Nadzemní optické vedení (převěš)		Koaxiální trasa vedená vnitřkem domu
	Optická trasa v kolektoru / kabelovodu		Pronajaté zemní koaxiální vedení
	Cizí zemní trasa, v níž jsou pronajata optická vlákna		Pronajaté nadzemní koaxiální vedení
	Cizí nadzemní trasa, v níž jsou pronajata optická vlákna		Metalické vedení
	Cizí kolektorová trasa, v níž jsou pronajata optická vlákna		Plánované vedení pod ÚR
	Optická trasa vedená vnitřkem domu		HDP trubky zaměřené
	Zemní koaxiální vedení, zaměřené		HDP trubky nezaměřené
			Plánované vedení v projekci

Město Česká Lípa
náměstí T. G. Masaryka 1 /1
47001 Česká Lípa

Váš dopis značky / ze dne	Naše značka	Vyřizuje	Místo odeslání / dne
0000130713 / 08.09.2023	UPTS/OS/342733/2023	Simona Hulíková	Praha / 11.09.2023

Věc: Vyjádření k existenci podzemních sítí spol. České Radiokomunikace, a.s.

Účel: Spojené územní a stavební řízení

Akce: Opěrná zeď v ulici Jáchymovská – projektová příprava

K Vaší žádosti Vám po prošetření aktuálního stavu našich podzemních sítí sdělujeme, že na Vámi vyznačeném území nedojde ke styku s žádným podzemním vedením/zařízením v naší správě.

Z hlediska stávající zájmů Českých Radiokomunikací a.s. nemáme ke shora uvedenému záměru žádné námitky či připomínky.

S pozdravem

Za správnost:


České Radiokomunikace a.s.
Skokanská 2117/1
169 00 Praha 6
(53)

Simona Hulíková
Specialista ochrany sítě

Příloha: Daňový doklad

Platnost tohoto vyjádření je jeden rok od data vystavení, tj. do 11.09.2024

PIN: 4049

Úhradu částky za vyjádření proveďte na účet Českých Radiokomunikací, a.s. Číslo účtu Českých Radiokomunikací, a.s. vč. variabilního symbolu naleznete na přiloženém Zjednodušeném daňovém dokladu.

Statik CL s.r.o.
Ing. David Mareček
Hrnčířská 2985
470 01 Česká Lípa

Váš dopis zn.

ze dne

Číslo jednací 1202318686

Datum 12.9.2023

Vyřizuje Jana Černá

telefon +420 724 644 163

e-mail Jana.Cerna@cdt.cz

Věc: **Souhrnné stanovisko k existenci sítí elektronických komunikací v majetku a/nebo ve správě ČD - Telematika a.s. ke sloučenému územnímu a stavebnímu řízení.**

Název stavby: **Opěrná zeď v ulici Jáchymovská - projektová příprava**

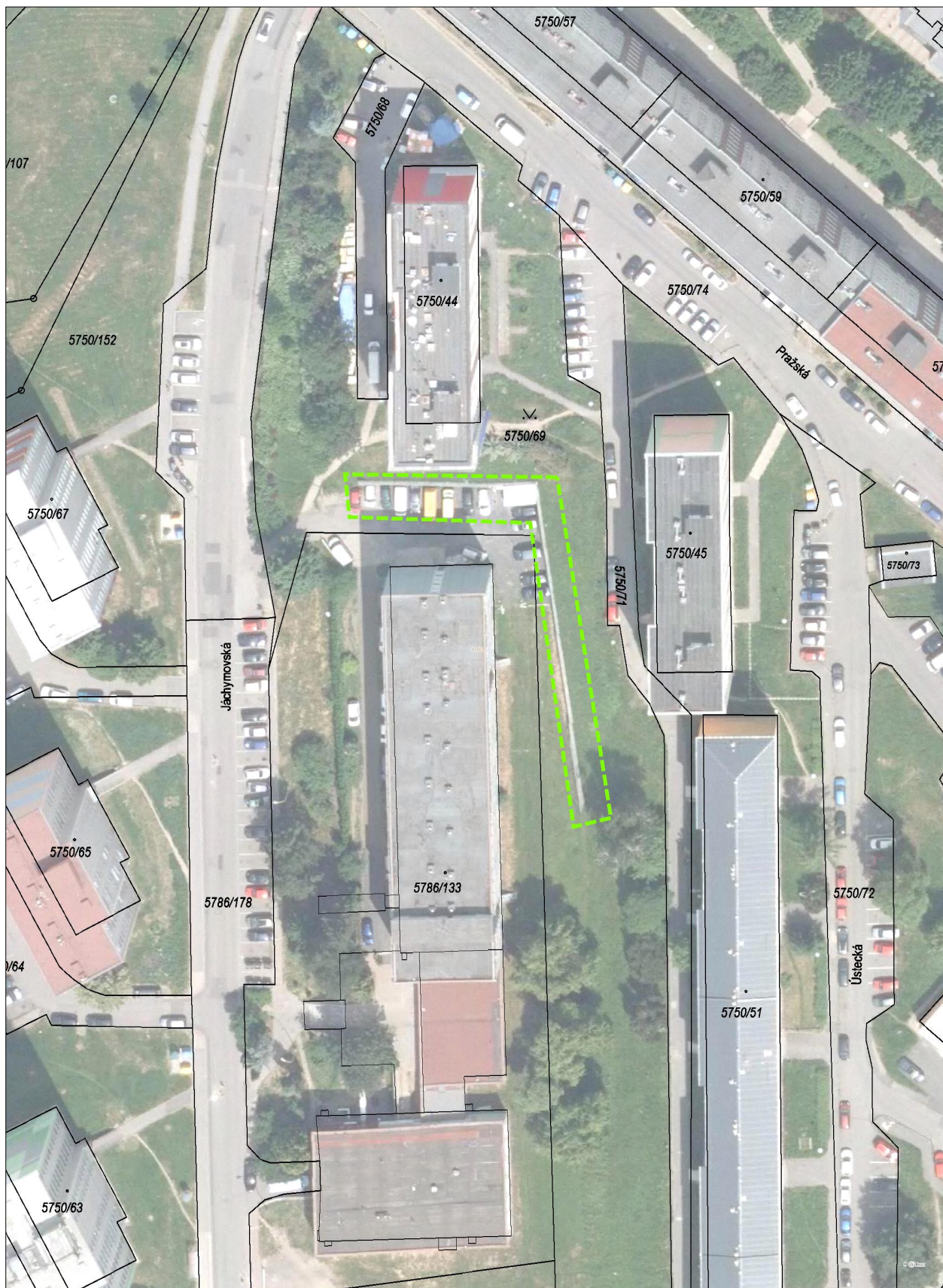
V zájmovém území určeném a vyznačeném žadatelem **se nenachází** prostředky sítí elektronických komunikací v majetku a správě ČD - Telematika a.s. a zájmové území nezasahuje do ochranného pásma těchto sítí. Ochranné pásmo sítí elektronických komunikací určuje §102 zák. č. 127/2005 Sb., o elektronických komunikacích.

Vyjádření je platné pouze pro zájmové území vyznačené žadatelem včetně důvodu stanoveného žadatelem.

Vyjádření pozbývá platnosti dne 12.9.2025

ČD - Telematika a.s.
Pernerova 2819/2a
130 00 Praha 3

Žádost o vyjádření k existenci SEK je možné podávat elektronicky na vyjadreni.cdt.cz.





G-RONN

člen skupiny **ENETIQA**



www.grn.enetiqa.cz

Statik CL, s.r.o.
Ing. David Mareček, Ph.D.
Hrnčířská 2985
470 01 Česká Lípa

Váš dopis značky / ze dne	Naše značka	Vyřizuje	Praha
2023406695 / 8. 9. 2023	37/2023	Ing. Libor Stuchlík T +420 602 719 659	11. 9. 2023

Vyjádření ke spojenému územnímu a stavebnímu řízení na akci: „Opěrná zeď v ulici Jáchymovská – předprojektová příprava“ k. ú. Česká Lípa

Sdělujeme Vám, že v uvedeném zájmovém území se nenachází žádné sítě v majetku nebo správě společnosti G-RONN s.r.o.

Vyjádření slouží ke spojenému územnímu a stavebnímu řízení na výše uvedenou akci.

S pozdravem

Ing. Libor Stuchlík
Jednatel
G-RONN s.r.o.

Předmět: RE: Žádost o vyjádření č. 2023406695 - Mareček David - Statik CL s.r.o. - (64001598 č. 2023406695)

Od: <info@mcsys.cz>

Datum: 04.10.2023 9:37

Komu: <marecek@statik-cl.cz>

Dobrý den

Potvrzujeme, že v dané lokalitě nemáme žádné sítě

S pozdravem MCSYS

MCSYS Milan Čubiňák

B.Egermanna 563

47301 Nový Bor

IČO:64001598 DIČ:CZ7504062434

TEL 608971600 / 774085908

info@mcsys.cz

č.ú :670100-2203191168/6210

From: info@utilityreport.eu [mailto:info@utilityreport.eu]

Sent: Friday, September 8, 2023 10:07 AM

To: info@mcsys.cz

Subject: Žádost o vyjádření č. 2023406695 - Mareček David - Statik CL s.r.o. - (64001598 č. 2023406695)

Dobrý den,

žádám Vás o vyjádření k technické infrastruktuře.

Důvod žádosti: Spojené územní a stavební řízení

Název akce: Opěrná zeď v ulici Jáchymovská – projektová příprava

Žádost a případné přílohy jsou ke stažení zde:

<https://utilityreport.eu/collect/GetZipForSubjectTI?id=mGpg2ZsNbBGnflb%2BAXaGRw%3D%3D>

S pozdravem

Statik CL s.r.o.

Ing., Ph.D. David Mareček

Hrnčířská 2985

47001 Česká Lípa

e-mail: marecek@statik-cl.cz

(Žádost byla zaslána prostřednictvím služby MawisUtility. Pokud chcete reagovat, nepoužívejte tlačítko Odpovědět. Kontakt na žadatele naleznete výše v e-mailu.)

Zákaznické centrum služby MawisUtility

e-mail: info@mawis.eu

telefon: +420 251 618 458

Vzniká Digitální technická mapa České republiky (DTM ČR).

Přináší správcům TI nové povinnosti. Podívejte se na [webové stránky DTMČR](#), které podrobně vysvětlují problematiku z pohledu vlastníků a správců technické infrastruktury.

Pořádáme **bezplatné online semináře**. Přihlásit se můžete [zde](#).

Informace o pozemku

Parcelní číslo:	5750/69
Obec:	Česká Lípa [561380]
Katastrální území:	Česká Lípa [621382]
Číslo LV:	1
Výměra [m ²]:	5633
Typ parcely:	Parcela katastru nemovitostí
Mapový list:	DKM
Určení výměry:	Ze souřadnic v S-JTSK
Způsob využití:	zeleň
Druh pozemku:	ostatní plocha



Vlastníci, jiní oprávnění

Vlastnické právo

Podíl

Město Česká Lípa, náměstí T. G. Masaryka 1/1, 47001 Česká Lípa

Způsob ochrany nemovitosti

Nejsou evidovány žádné způsoby ochrany.

Seznam BPEJ

Parcela nemá evidované BPEJ.

Omezení vlastnického práva

Typ

Věcné břemeno (podle listiny)

Jiné zápisy

Nejsou evidovány žádné jiné zápisy.

📍 Řízení, v rámci kterých byl k nemovitosti zapsán cenový údaj

Nemovitost je v územním obvodu, kde státní správu katastru nemovitostí ČR vykonává [Katastrální úřad pro Liberecký kraj, Katastrální pracoviště Česká Lípa](#)

Zobrazené údaje mají informativní charakter. Platnost dat k 11.09.2023 11:00.

Informace o pozemku

Parcelní číslo:	5786/171
Obec:	Česká Lípa [561380]
Katastrální území:	Česká Lípa [621382]
Číslo LV:	1
Výměra [m²]:	12872
Typ parcely:	Parcela katastru nemovitostí
Mapový list:	DKM
Určení výměry:	Ze souřadnic v S-JTSK
Způsob využití:	zeleň
Druh pozemku:	ostatní plocha



Vlastníci, jiní oprávnění

Vlastnické právo	Podíl
Město Česká Lípa, náměstí T. G. Masaryka 1/1, 47001 Česká Lípa	

Způsob ochrany nemovitosti

Nejsou evidovány žádné způsoby ochrany.

Seznam BPEJ

Parcela nemá evidované BPEJ.

Omezení vlastnického práva

Typ
Věcné břemeno (podle listiny)

Jiné zápisy

Nejsou evidovány žádné jiné zápisy.

📍 Řízení, v rámci kterých byl k nemovitosti zapsán cenový údaj

Nemovitost je v územním obvodu, kde státní správu katastru nemovitostí ČR vykonává [Katastrální úřad pro Liberecký kraj](#), [Katastrální pracoviště Česká Lípa](#)

Zobrazené údaje mají informativní charakter. Platnost dat k 02.10.2023 09:00.